

**ДОКУМЕНТАЦИЯ ПО ПЛАНИРОВКЕ  
(ПРОЕКТ МЕЖЕВАНИЯ) ТЕРРИТОРИИ В  
ГОРОДЕ УССУРИЙСКЕ В ГРАНИЦАХ  
УЛИЦЫ ЛЕНИНА, УЛИЦЫ ПЛЕХАНОВА,  
УЛИЦЫ КРАСНОЗНАМЕННАЯ, УЛИЦЫ  
ОКТЯБРЬСКАЯ**

**ОСНОВНАЯ ЧАСТЬ.  
ПРОЕКТ МЕЖЕВАНИЯ ТЕРРИТОРИИ.**

**ОМСК 2021**



---

---

## Оглавление

|  |   |
|--|---|
| 1. ПЕРЕЧЕНЬ И СВЕДЕНИЯ О ПЛОЩАДИ ОБРАЗУЕМЫХ ЗЕМЕЛЬНЫХ УЧАСТКОВ (СПОСОБЫ ИХ ОБРАЗОВАНИЯ), ВИДАХ ИХ РАЗРЕШЕННОГО ИСПОЛЬЗОВАНИЯ .....                             | 3 |
| 2. ПЕРЕЧЕНЬ И СВЕДЕНИЯ О ПЛОЩАДИ ОБРАЗУЕМЫХ ЗЕМЕЛЬНЫХ УЧАСТКОВ, КОТОРЫЕ БУДУТ ОТНЕСЕНЫ К ТЕРРИТОРИЯМ ОБЩЕГО ПОЛЬЗОВАНИЯ ИЛИ ИМУЩЕСТВУ ОБЩЕГО ПОЛЬЗОВАНИЯ ..... | 7 |
| 3. СВЕДЕНИЯ О ГРАНИЦАХ ТЕРРИТОРИИ, В ОТНОШЕНИИ КОТОРОЙ УТВЕРЖДЕН ПРОЕКТ МЕЖЕВАНИЯ.....   | 8 |
| ПРИЛОЖЕНИЕ 1. ВЕДОМОСТЬ КООРДИНАТ ХАРАКТЕРНЫХ ТОЧЕК ОБРАЗУЕМЫХ ЗЕМЕЛЬНЫХ УЧАСТКОВ.....   | 9 |

## 1. ПЕРЕЧЕНЬ И СВЕДЕНИЯ О ПЛОЩАДИ ОБРАЗУЕМЫХ ЗЕМЕЛЬНЫХ УЧАСТКОВ (СПОСОБЫ ИХ ОБРАЗОВАНИЯ), ВИДАХ ИХ РАЗРЕШЕННОГО ИСПОЛЬЗОВАНИЯ

В настоящем разделе текстовой части проекта межевания территории отображена информация об образуемых земельных участках, в том числе, о площади и способе образования, а также о видах их разрешенного использования. Указанная информация представлена в Таблице 1.

Виды разрешенного использования образуемых земельных участков определены в соответствии с правилами землепользования и застройки Уссурийского городского округа, утвержденных постановлением администрации Уссурийского городского округа Приморского края от 09.09.2021 № 2045-НПА «Об утверждении правил землепользования и застройки Уссурийского городского округа» (далее – Правила землепользования и застройки).

Таблица 1

Экспликация образуемых земельных участков

| Условный номер ЗУ | Вид разрешенного использования земельного участка | Способ образования земельных участков   | Категория земель         | Площадь, кв.м |
|-------------------|---|---|--------------------------|---------------|
| :ЗУ01             | Малоэтажная многоквартирная жилая застройка       | Образование из земель, находящихся в государственной или муниципальной собственности  | Земли населенных пунктов | 1343          |
| :ЗУ02             | Малоэтажная многоквартирная жилая застройка       | Образование из земель, находящихся в государственной или муниципальной собственности  | Земли населенных пунктов | 671           |
| :ЗУ03             | Малоэтажная многоквартирная жилая застройка       | Перераспределение земельных участков с кадастровыми номерами 25:34:017001:1296, 25:34:017001:13055 с землями, находящимися в государственной или муниципальной собственности  | Земли населенных пунктов | 803           |
| :ЗУ04             | Малоэтажная многоквартирная жилая застройка       | Образование из земель, находящихся в государственной или муниципальной собственности  | Земли населенных пунктов | 628           |
| :ЗУ05             | Малоэтажная многоквартирная жилая застройка       | Перераспределение земельных участков с кадастровыми номерами 25:34:017001:15481, 25:34:017001:13054 с землями, находящимися в государственной или муниципальной собственности | Земли населенных пунктов | 1325          |
| :ЗУ06             | Земельные участки (территории) общего пользования | Образование из земель, находящихся в государственной или муниципальной собственности  | Земли населенных пунктов | 1336          |
| :ЗУ07             | Малоэтажная многоквартирная жилая застройка       | Образование из земель, находящихся в государственной или муниципальной собственности  | Земли населенных пунктов | 652           |
| :ЗУ08             | Малоэтажная многоквартирная жилая застройка       | Перераспределение земельных участков с кадастровыми номерами 25:34:017001:1299, 25:34:017001:119 с землями, находящимися в государственной или муниципальной собственности    | Земли населенных пунктов | 1346          |

|       |   |   |                          |      |
|-------|---|---|--------------------------|------|
| :3У09 | Малоэтажная многоквартирная жилая застройка       | Образование из земель, находящихся в государственной или муниципальной собственности  | Земли населенных пунктов | 1864 |
| :3У10 | Земельные участки (территории) общего пользования | Образование из земель, находящихся в государственной или муниципальной собственности  | Земли населенных пунктов | 1097 |
| :3У11 | Малоэтажная многоквартирная жилая застройка       | Перераспределение земельного участка с кадастровым номером 25:34:017001:180 с землями, находящимися в государственной или муниципальной собственности   | Земли населенных пунктов | 1012 |
| :3У12 | Малоэтажная многоквартирная жилая застройка       | Образование из земель, находящихся в государственной или муниципальной собственности  | Земли населенных пунктов | 543  |
| :3У13 | Малоэтажная многоквартирная жилая застройка       | Образование из земель, находящихся в государственной или муниципальной собственности  | Земли населенных пунктов | 358  |
| :3У14 | Малоэтажная многоквартирная жилая застройка       | Образование из земель, находящихся в государственной или муниципальной собственности  | Земли населенных пунктов | 1331 |
| :3У15 | Земельные участки (территории) общего пользования | Образование из земель, находящихся в государственной или муниципальной собственности  | Земли населенных пунктов | 252  |
| :3У16 | Малоэтажная многоквартирная жилая застройка       | Образование из земель, находящихся в государственной или муниципальной собственности  | Земли населенных пунктов | 431  |
| :3У17 | Малоэтажная многоквартирная жилая застройка       | Перераспределение земельного участка с кадастровым номером 25:34:017001:1069 в государственной или муниципальной собственности  | Земли населенных пунктов | 403  |
| :3У18 | Малоэтажная многоквартирная жилая застройка       | Перераспределение земельных участков с кадастровыми номерами 25:34:017001:15477, 25:34:017001:1273 с землями, находящимися в государственной или муниципальной собственности                    | Земли населенных пунктов | 935  |
| :3У19 | Для индивидуального жилищного строительства       | Перераспределение земельных участков с кадастровыми номерами 25:34:017001:1273, 25:34:017001:15477, 25:34:017001:1270 с землями, находящимися в государственной или муниципальной собственности | Земли населенных пунктов | 772  |
| :3У20 | Малоэтажная многоквартирная жилая застройка       | Перераспределение земельного участка с кадастровым номером 25:34:017001:1270 с землями, находящимися в государственной или муниципальной собственности  | Земли населенных пунктов | 740  |

|       |   |   |                          |      |
|-------|---|---|--------------------------|------|
| :3У21 | Объекты административно-делового назначения | Перераспределение земельных участков с кадастровыми номерами<br>25:34:017001:119,<br>25:34:017001:15477,<br>25:34:017001:1273,<br>25:34:017001:1270,<br>25:34:017001:16755,<br>25:34:017001:1516,<br>25:34:017001:13054 с землями, находящимися в государственной или муниципальной собственности | Земли населенных пунктов | 4328 |
| :3У22 | Объекты административно-делового назначения | Перераспределение земельных участков с кадастровыми номерами<br>25:34:017001:16755,<br>25:34:017001:1270,<br>25:34:017001:1607, с землями, находящимися в государственной или муниципальной собственности   | Земли населенных пунктов | 1449 |
| :3У23 | Малоэтажная многоквартирная жилая застройка | Перераспределение земельных участков с кадастровыми номерами<br>25:34:017001:1607,<br>25:34:017001:16755,<br>25:34:017001:119 с землями, находящимися в государственной или муниципальной собственности   | Земли населенных пунктов | 506  |
| :3У24 | Малоэтажная многоквартирная жилая застройка | Перераспределение земельных участков с кадастровыми номерами<br>25:34:017001:1608,<br>25:34:017001:1516,<br>25:34:017001:119 с землями, находящимися в государственной или муниципальной собственности  | Земли населенных пунктов | 493  |
| :3У25 | Малоэтажная многоквартирная жилая застройка | Перераспределение земельных участков с кадастровыми номерами<br>25:34:017001:1516,<br>25:34:017001:13054,<br>25:34:017001:1607,<br>25:34:017001:1608 с землями, находящимися в государственной или муниципальной собственности  | Земли населенных пунктов | 1451 |
| :3У26 | Малоэтажная многоквартирная жилая застройка | Перераспределение земельных участков с кадастровыми номерами<br>25:34:017001:1256,<br>25:34:017001:1516 с землями, находящимися в государственной или муниципальной собственности   | Земли населенных пунктов | 866  |
| :3У27 | Малоэтажная многоквартирная жилая застройка | Перераспределение земельных участков с кадастровыми номерами<br>25:34:017001:1260,<br>25:34:017001:13054,<br>25:34:017001:1516,<br>25:34:017001:1256 с землями,   | Земли населенных пунктов | 881  |

|       |   |   |                          |      |
|-------|---|---|--------------------------|------|
|       |   | находящимися в государственной или муниципальной собственности  |                          |      |
| :3У28 | Малоэтажная многоквартирная жилая застройка       | Перераспределение земельного участка с кадастровым номером 25:34:017001:13054 с землями, находящимися в государственной или муниципальной собственности                       | Земли населенных пунктов | 1169 |
| :3У29 | Земельные участки (территории) общего пользования | Образование из земель, находящихся в государственной или муниципальной собственности  | Земли населенных пунктов | 457  |
| :3У30 | Малоэтажная многоквартирная жилая застройка       | Перераспределение земельных участков с кадастровыми номерами 25:34:017001:13055, 25:34:017001:13087 с землями, находящимися в государственной или муниципальной собственности | Земли населенных пунктов | 1556 |
| :3У31 | Малоэтажная многоквартирная жилая застройка       | Перераспределение земельных участков с кадастровыми номерами 25:34:017001:13053, 25:34:017001:13055 с землями, находящимися в государственной или муниципальной собственности | Земли населенных пунктов | 1089 |
| :3У32 | Хранение автотранспорта                           | Перераспределение земельного участка с кадастровым номером 25:34:017001:1703 с землями, находящимися в государственной или муниципальной собственности                        | Земли населенных пунктов | 857  |
| :3У33 | Хранение автотранспорта                           | Образование из земель, находящихся в государственной или муниципальной собственности  | Земли населенных пунктов | 120  |
| :3У34 | Хранение автотранспорта                           | Перераспределение земельных участков с кадастровыми номерами 25:34:017001:15896, 25:34:017001:13053 с землями, находящимися в государственной или муниципальной собственности | Земли населенных пунктов | 3743 |

В целях постановки на государственный кадастровый учет земельных участков, образуемых проектом межевания территории, необходимо внести изменения в Правила землепользования и застройки муниципального образования г. Уссурийск.

---

---

## 2. ПЕРЕЧЕНЬ И СВЕДЕНИЯ О ПЛОЩАДИ ОБРАЗУЕМЫХ ЗЕМЕЛЬНЫХ УЧАСТКОВ, КОТОРЫЕ БУДУТ ОТНЕСЕНЫ К ТЕРРИТОРИЯМ ОБЩЕГО ПОЛЬЗОВАНИЯ ИЛИ ИМУЩЕСТВУ ОБЩЕГО ПОЛЬЗОВАНИЯ

Проектом межевания территории предусматривается образование земельных участков, которые после образования будут отнесены к территориям общего пользования или имуществу общего пользования.

Таблица 2

| Условный номер ЗУ | Вид разрешенного использования земельного участка | Способ образования земельных участков  | Категория земель         | Площадь, кв.м |
|-------------------|---|--|--------------------------|---------------|
| :ЗУ06             | Земельные участки (территории) общего пользования | Образование из земель, находящихся в государственной или муниципальной собственности | Земли населенных пунктов | 1336          |
| :ЗУ10             | Земельные участки (территории) общего пользования | Образование из земель, находящихся в государственной или муниципальной собственности | Земли населенных пунктов | 1097          |
| :ЗУ15             | Земельные участки (территории) общего пользования | Образование из земель, находящихся в государственной или муниципальной собственности | Земли населенных пунктов | 252           |
| :ЗУ29             | Земельные участки (территории) общего пользования | Образование из земель, находящихся в государственной или муниципальной собственности | Земли населенных пунктов | 457           |

---

---

### 3. СВЕДЕНИЯ О ГРАНИЦАХ ТЕРРИТОРИИ, В ОТНОШЕНИИ КОТОРОЙ УТВЕРЖДЕН ПРОЕКТ МЕЖЕВАНИЯ

| Номер | Дир.угол     | Длина  | X         | Y          |
|-------|--------------|--------|-----------|------------|
| 1     | 79° 15' 43"  | 331.42 | 435639.61 | 1399594.96 |
| 2     | 184° 45' 8"  | 167.9  | 435701.36 | 1399920.58 |
| 3     | 202° 27' 56" | 10.57  | 435534.04 | 1399906.67 |
| 4     | 259° 25' 7"  | 283.29 | 435524.27 | 1399902.63 |
| 5     | 350° 0' 17"  | 170.19 | 435472.25 | 1399624.16 |
| 6     | 126° 19' 37" | 0.42   | 435639.86 | 1399594.62 |



**ПРИЛОЖЕНИЕ 1. ВЕДОМОСТЬ КООРДИНАТ ХАРАКТЕРНЫХ ТОЧЕК ОБРАЗУЕМЫХ  
ЗЕМЕЛЬНЫХ УЧАСТКОВ**

Образуемый земельный участок с условным номером :3У01

| Номер | Дир.угол     | Длина | Х         | У          |
|-------|--------------|-------|-----------|------------|
| 1     | 257° 19' 52" | 15.96 | 435634.6  | 1399666.3  |
| 2     | 256° 22' 59" | 4.97  | 435631.1  | 1399650.73 |
| 3     | 249° 43' 25" | 3.84  | 435629.93 | 1399645.9  |
| 4     | 233° 7' 48"  | 4.15  | 435628.6  | 1399642.3  |
| 5     | 170° 28' 32" | 13.66 | 435626.11 | 1399638.98 |
| 6     | 142° 15' 40" | 22.55 | 435612.64 | 1399641.24 |
| 7     | 172° 16' 36" | 26.49 | 435594.81 | 1399655.04 |
| 8     | 81° 33' 33"  | 7.56  | 435568.56 | 1399658.6  |
| 9     | 56° 21' 35"  | 3.2   | 435569.67 | 1399666.08 |
| 10    | 77° 57' 35"  | 6.62  | 435571.44 | 1399668.74 |
| 11    | 350° 1' 5"   | 24.12 | 435572.82 | 1399675.21 |
| 12    | 79° 57' 29"  | 0.97  | 435596.57 | 1399671.03 |
| 13    | 351° 27' 11" | 38.29 | 435596.74 | 1399671.99 |

Образуемый земельный участок с условным номером :3У02

| Номер | Дир.угол     | Длина | Х         | У          |
|-------|--------------|-------|-----------|------------|
| 1     | 79° 41' 43"  | 2.91  | 435634.6  | 1399666.3  |
| 2     | 79° 6' 21"   | 12.43 | 435635.12 | 1399669.16 |
| 3     | 75° 38' 36"  | 3.47  | 435637.47 | 1399681.37 |
| 4     | 175° 13' 17" | 18.97 | 435638.33 | 1399684.73 |
| 5     | 175° 13' 8"  | 18.96 | 435619.43 | 1399686.31 |
| 6     | 251° 3' 46"  | 8.66  | 435600.54 | 1399687.89 |
| 7     | 262° 40' 59" | 7.77  | 435597.73 | 1399679.7  |
| 8     | 351° 27' 11" | 38.29 | 435596.74 | 1399671.99 |

Образуемый земельный участок с условным номером :3У03

| Номер | Дир.угол     | Длина | Х         | У          |
|-------|--------------|-------|-----------|------------|
| 1     | 78° 14' 24"  | 19.48 | 435638.33 | 1399684.73 |
| 2     | 171° 26' 19" | 33.45 | 435642.3  | 1399703.8  |
| 3     | 179° 46' 50" | 2.61  | 435609.22 | 1399708.78 |
| 4     | 180° 36' 39" | 4.69  | 435606.61 | 1399708.79 |
| 5     | 270° 33' 33" | 9.22  | 435601.92 | 1399708.74 |
| 6     | 262° 47' 46" | 11.72 | 435602.01 | 1399699.52 |
| 7     | 355° 13' 8"  | 18.96 | 435600.54 | 1399687.89 |
| 8     | 355° 13' 17" | 18.97 | 435619.43 | 1399686.31 |

Образуемый земельный участок с условным номером :3У04

| Номер | Дир.угол     | Длина | Х         | У          |
|-------|--------------|-------|-----------|------------|
| 1     | 78° 48' 40"  | 14.84 | 435642.3  | 1399703.8  |
| 2     | 168° 16' 59" | 7.73  | 435645.18 | 1399718.36 |
| 3     | 171° 7' 44"  | 31.71 | 435637.61 | 1399719.93 |
| 4     | 171° 52' 12" | 1.56  | 435606.28 | 1399724.82 |
| 5     | 260° 10' 36" | 10.96 | 435604.74 | 1399725.04 |
| 6     | 260° 12' 1"  | 5.58  | 435602.87 | 1399714.24 |
| 7     | 0° 36' 39"   | 4.69  | 435601.92 | 1399708.74 |

|   |              |       |           |            |
|---|--------------|-------|-----------|------------|
| 8 | 359° 46' 50" | 2.61  | 435606.61 | 1399708.79 |
| 9 | 351° 26' 19" | 33.45 | 435609.22 | 1399708.78 |

Образуемый земельный участок с условным номером :ЗУ05

| Номер | Дир.угол     | Длина | X         | Y          |
|-------|--------------|-------|-----------|------------|
| 1     | 78° 31' 45"  | 26.55 | 435645.18 | 1399718.36 |
| 2     | 168° 42' 4"  | 20.21 | 435650.46 | 1399744.38 |
| 3     | 171° 59' 23" | 9.47  | 435630.64 | 1399748.34 |
| 4     | 247° 19' 43" | 1.71  | 435621.26 | 1399749.66 |
| 5     | 172° 1' 29"  | 15.71 | 435620.6  | 1399748.08 |
| 6     | 173° 21' 47" | 5.97  | 435605.04 | 1399750.26 |
| 7     | 261° 19' 19" | 19.22 | 435599.11 | 1399750.95 |
| 8     | 281° 32' 45" | 6.2   | 435596.21 | 1399731.95 |
| 9     | 353° 25' 37" | 7.34  | 435597.45 | 1399725.88 |
| 10    | 351° 52' 12" | 1.56  | 435604.74 | 1399725.04 |
| 11    | 351° 7' 44"  | 31.71 | 435606.28 | 1399724.82 |
| 12    | 348° 16' 59" | 7.73  | 435637.61 | 1399719.93 |

Образуемый земельный участок с условным номером :ЗУ06

| Номер | Дир.угол     | Длина | X         | Y          |
|-------|--------------|-------|-----------|------------|
| 1     | 82° 4' 13"   | 13.34 | 435650.46 | 1399744.38 |
| 2     | 169° 14' 57" | 7.24  | 435652.3  | 1399757.59 |
| 3     | 216° 42' 10" | 1.37  | 435645.19 | 1399758.94 |
| 4     | 172° 6' 8"   | 6.62  | 435644.09 | 1399758.12 |
| 5     | 144° 5' 9"   | 3.72  | 435637.53 | 1399759.03 |
| 6     | 80° 8' 20"   | 5.2   | 435634.52 | 1399761.21 |
| 7     | 169° 39' 59" | 10.7  | 435635.41 | 1399766.33 |
| 8     | 81° 24' 26"  | 18.74 | 435624.88 | 1399768.25 |
| 9     | 170° 14' 44" | 22.9  | 435627.68 | 1399786.78 |
| 10    | 261° 24' 28" | 40.16 | 435605.11 | 1399790.66 |
| 11    | 353° 21' 47" | 5.97  | 435599.11 | 1399750.95 |
| 12    | 352° 1' 29"  | 15.71 | 435605.04 | 1399750.26 |
| 13    | 67° 19' 43"  | 1.71  | 435620.6  | 1399748.08 |
| 14    | 351° 59' 23" | 9.47  | 435621.26 | 1399749.66 |
| 15    | 348° 42' 4"  | 20.21 | 435630.64 | 1399748.34 |

Образуемый земельный участок с условным номером :ЗУ07

| Номер | Дир.угол     | Длина | X         | Y          |
|-------|--------------|-------|-----------|------------|
| 1     | 258° 37' 25" | 23.68 | 435656.97 | 1399780.8  |
| 2     | 169° 14' 57" | 7.24  | 435652.3  | 1399757.59 |
| 3     | 216° 42' 10" | 1.37  | 435645.19 | 1399758.94 |
| 4     | 172° 6' 8"   | 6.62  | 435644.09 | 1399758.12 |
| 5     | 144° 5' 9"   | 3.72  | 435637.53 | 1399759.03 |
| 6     | 80° 8' 20"   | 5.2   | 435634.52 | 1399761.21 |
| 7     | 169° 39' 59" | 10.7  | 435635.41 | 1399766.33 |
| 8     | 81° 24' 26"  | 18.74 | 435624.88 | 1399768.25 |
| 9     | 348° 27' 39" | 29.89 | 435627.68 | 1399786.78 |

Образуемый земельный участок с условным номером :ЗУ08

| Номер | Дир.угол | Длина | X | Y |
|-------|----------|-------|---|---|
|-------|----------|-------|---|---|

|    |              |       |           |            |
|----|--------------|-------|-----------|------------|
| 1  | 78° 14' 53"  | 4.32  | 435656.97 | 1399780.8  |
| 2  | 79° 6' 16"   | 2.17  | 435657.85 | 1399785.03 |
| 3  | 79° 0' 32"   | 8.81  | 435658.26 | 1399787.16 |
| 4  | 77° 35' 51"  | 11.31 | 435659.94 | 1399795.81 |
| 5  | 170° 37' 30" | 7.55  | 435662.37 | 1399806.86 |
| 6  | 172° 48' 20" | 5.11  | 435654.92 | 1399808.09 |
| 7  | 170° 3' 54"  | 8.17  | 435649.85 | 1399808.73 |
| 8  | 173° 17' 57" | 33.51 | 435641.8  | 1399810.14 |
| 9  | 261° 42' 19" | 23.64 | 435608.52 | 1399814.05 |
| 10 | 350° 14' 44" | 22.9  | 435605.11 | 1399790.66 |
| 11 | 348° 27' 39" | 29.89 | 435627.68 | 1399786.78 |

Образуемый земельный участок с условным номером :3У09

| Номер | Дир.угол     | Длина | X         | Y          |
|-------|--------------|-------|-----------|------------|
| 1     | 76° 40' 19"  | 33.36 | 435662.37 | 1399806.86 |
| 2     | 169° 32' 29" | 6.34  | 435670.06 | 1399839.32 |
| 3     | 200° 31' 57" | 8.55  | 435663.83 | 1399840.47 |
| 4     | 168° 7' 32"  | 6.17  | 435655.82 | 1399837.47 |
| 5     | 174° 51' 40" | 12.17 | 435649.78 | 1399838.74 |
| 6     | 180° 0' 0"   | 0     | 435637.66 | 1399839.83 |
| 7     | 181° 9' 50"  | 4.43  | 435637.66 | 1399839.83 |
| 8     | 187° 37' 53" | 3.09  | 435633.23 | 1399839.74 |
| 9     | 146° 0' 50"  | 1.07  | 435630.17 | 1399839.33 |
| 10    | 145° 53' 1"  | 7.83  | 435629.28 | 1399839.93 |
| 11    | 167° 52' 56" | 3.48  | 435622.8  | 1399844.32 |
| 12    | 177° 38' 12" | 3.15  | 435619.4  | 1399845.05 |
| 13    | 109° 1' 10"  | 3.1   | 435616.25 | 1399845.18 |
| 14    | 182° 9' 29"  | 3.45  | 435615.24 | 1399848.11 |
| 15    | 183° 54' 49" | 9.96  | 435611.79 | 1399847.98 |
| 16    | 273° 8' 59"  | 5.28  | 435601.85 | 1399847.3  |
| 17    | 320° 9' 11"  | 3.54  | 435602.14 | 1399842.03 |
| 18    | 266° 47' 12" | 12.31 | 435604.86 | 1399839.76 |
| 19    | 356° 40' 10" | 6.54  | 435604.17 | 1399827.47 |
| 20    | 260° 30' 33" | 13.22 | 435610.7  | 1399827.09 |
| 21    | 353° 17' 57" | 33.51 | 435608.52 | 1399814.05 |
| 22    | 350° 3' 54"  | 8.17  | 435641.8  | 1399810.14 |
| 23    | 352° 48' 20" | 5.11  | 435649.85 | 1399808.73 |
| 24    | 350° 37' 30" | 7.55  | 435654.92 | 1399808.09 |

Образуемый земельный участок с условным номером :3У10

| Номер | Дир.угол     | Длина | X         | Y          |
|-------|--------------|-------|-----------|------------|
| 1     | 79° 38' 12"  | 16.62 | 435670.06 | 1399839.32 |
| 2     | 169° 38' 19" | 20.85 | 435673.05 | 1399855.67 |
| 3     | 105° 56' 43" | 0.29  | 435652.54 | 1399859.42 |
| 4     | 81° 16' 22"  | 9.23  | 435652.46 | 1399859.7  |
| 5     | 86° 29' 47"  | 2.45  | 435653.86 | 1399868.82 |
| 6     | 178° 47' 11" | 4.72  | 435654.01 | 1399871.27 |
| 7     | 167° 52' 52" | 1.67  | 435649.29 | 1399871.37 |
| 8     | 178° 58' 37" | 2.8   | 435647.66 | 1399871.72 |
| 9     | 146° 22' 3"  | 5.52  | 435644.86 | 1399871.77 |

|    |              |       |           |            |
|----|--------------|-------|-----------|------------|
| 10 | 118° 16' 2"  | 3.46  | 435640.26 | 1399874.83 |
| 11 | 183° 1' 20"  | 6.45  | 435638.62 | 1399877.88 |
| 12 | 186° 16' 38" | 1.01  | 435632.18 | 1399877.54 |
| 13 | 131° 36' 1"  | 1.43  | 435631.18 | 1399877.43 |
| 14 | 108° 44' 6"  | 3.02  | 435630.23 | 1399878.5  |
| 15 | 96° 15' 52"  | 13.38 | 435629.26 | 1399881.36 |
| 16 | 92° 36' 57"  | 1.97  | 435627.8  | 1399894.66 |
| 17 | 186° 17' 18" | 3.65  | 435627.71 | 1399896.63 |
| 18 | 271° 45' 45" | 0.65  | 435624.08 | 1399896.23 |
| 19 | 275° 41' 46" | 11.89 | 435624.1  | 1399895.58 |
| 20 | 269° 4' 19"  | 16.05 | 435625.28 | 1399883.75 |
| 21 | 349° 36' 0"  | 5.93  | 435625.02 | 1399867.7  |
| 22 | 19° 0' 8"    | 1.6   | 435630.85 | 1399866.63 |
| 23 | 358° 18' 55" | 2.38  | 435632.36 | 1399867.15 |
| 24 | 292° 37' 12" | 4.55  | 435634.74 | 1399867.08 |
| 25 | 268° 52' 47" | 7.16  | 435636.49 | 1399862.88 |
| 26 | 280° 0' 29"  | 0.86  | 435636.35 | 1399855.72 |
| 27 | 271° 9' 16"  | 3.97  | 435636.5  | 1399854.87 |
| 28 | 5° 24' 14"   | 0.74  | 435636.58 | 1399850.9  |
| 29 | 273° 21' 15" | 5.47  | 435637.32 | 1399850.97 |
| 30 | 270° 12' 6"  | 5.68  | 435637.64 | 1399845.51 |
| 31 | 354° 51' 40" | 12.17 | 435637.66 | 1399839.83 |
| 32 | 348° 7' 32"  | 6.17  | 435649.78 | 1399838.74 |
| 33 | 20° 31' 57"  | 8.55  | 435655.82 | 1399837.47 |
| 34 | 349° 32' 29" | 6.34  | 435663.83 | 1399840.47 |

Образуемый земельный участок с условным номером :ЗУ11

| Номер | Дир.угол     | Длина | X         | Y          |
|-------|--------------|-------|-----------|------------|
| 1     | 79° 53' 49"  | 11.17 | 435676.82 | 1399876.9  |
| 2     | 90° 30' 16"  | 11.36 | 435678.78 | 1399887.9  |
| 3     | 91° 4' 27"   | 1.6   | 435678.68 | 1399899.26 |
| 4     | 184° 4' 38"  | 4.92  | 435678.65 | 1399900.86 |
| 5     | 185° 51' 22" | 23.52 | 435673.74 | 1399900.51 |
| 6     | 273° 45' 38" | 8.54  | 435650.34 | 1399898.11 |
| 7     | 341° 58' 49" | 0.87  | 435650.9  | 1399889.59 |
| 8     | 1° 11' 7"    | 1.45  | 435651.73 | 1399889.32 |
| 9     | 272° 37' 42" | 18.1  | 435653.18 | 1399889.35 |
| 10    | 266° 29' 47" | 2.45  | 435654.01 | 1399871.27 |
| 11    | 261° 16' 22" | 9.23  | 435653.86 | 1399868.82 |
| 12    | 285° 56' 43" | 0.29  | 435652.46 | 1399859.7  |
| 13    | 349° 38' 19" | 20.85 | 435652.54 | 1399859.42 |
| 14    | 79° 55' 50"  | 21.56 | 435673.05 | 1399855.67 |

Образуемый земельный участок с условным номером :ЗУ12

| Номер | Дир.угол     | Длина | X         | Y          |
|-------|--------------|-------|-----------|------------|
| 1     | 178° 47' 11" | 4.72  | 435654.01 | 1399871.27 |
| 2     | 167° 52' 52" | 1.67  | 435649.29 | 1399871.37 |
| 3     | 178° 58' 37" | 2.8   | 435647.66 | 1399871.72 |
| 4     | 146° 22' 3"  | 5.52  | 435644.86 | 1399871.77 |
| 5     | 118° 16' 2"  | 3.46  | 435640.26 | 1399874.83 |

|    |              |       |           |            |
|----|--------------|-------|-----------|------------|
| 6  | 183° 1' 20"  | 6.45  | 435638.62 | 1399877.88 |
| 7  | 186° 16' 38" | 1.01  | 435632.18 | 1399877.54 |
| 8  | 131° 36' 1"  | 1.43  | 435631.18 | 1399877.43 |
| 9  | 108° 44' 6"  | 3.02  | 435630.23 | 1399878.5  |
| 10 | 96° 15' 52"  | 13.38 | 435629.26 | 1399881.36 |
| 11 | 92° 36' 57"  | 1.97  | 435627.8  | 1399894.66 |
| 12 | 3° 45' 31"   | 2.75  | 435627.71 | 1399896.63 |
| 13 | 3° 41' 29"   | 3.73  | 435630.45 | 1399896.81 |
| 14 | 3° 45' 2"    | 16.2  | 435634.17 | 1399897.05 |
| 15 | 273° 45' 38" | 8.54  | 435650.34 | 1399898.11 |
| 16 | 341° 58' 49" | 0.87  | 435650.9  | 1399889.59 |
| 17 | 1° 11' 7"    | 1.45  | 435651.73 | 1399889.32 |
| 18 | 272° 37' 42" | 18.1  | 435653.18 | 1399889.35 |

Образуемый земельный участок с условным номером :ЗУ13

| Номер | Дир.угол     | Длина | X         | Y          |
|-------|--------------|-------|-----------|------------|
| 1     | 90° 12' 6"   | 5.68  | 435637.66 | 1399839.83 |
| 2     | 93° 21' 15"  | 5.47  | 435637.64 | 1399845.51 |
| 3     | 185° 24' 14" | 0.74  | 435637.32 | 1399850.97 |
| 4     | 91° 9' 16"   | 3.97  | 435636.58 | 1399850.9  |
| 5     | 100° 0' 29"  | 0.86  | 435636.5  | 1399854.87 |
| 6     | 88° 52' 47"  | 7.16  | 435636.35 | 1399855.72 |
| 7     | 112° 37' 12" | 4.55  | 435636.49 | 1399862.88 |
| 8     | 178° 18' 55" | 2.38  | 435634.74 | 1399867.08 |
| 9     | 199° 0' 8"   | 1.6   | 435632.36 | 1399867.15 |
| 10    | 169° 36' 0"  | 5.93  | 435630.85 | 1399866.63 |
| 11    | 234° 3' 55"  | 3.19  | 435625.02 | 1399867.7  |
| 12    | 270° 53' 16" | 12.26 | 435623.15 | 1399865.12 |
| 13    | 266° 22' 55" | 8.56  | 435623.34 | 1399852.86 |
| 14    | 325° 53' 1"  | 7.83  | 435622.8  | 1399844.32 |
| 15    | 326° 0' 50"  | 1.07  | 435629.28 | 1399839.93 |
| 16    | 7° 37' 53"   | 3.09  | 435630.17 | 1399839.33 |
| 17    | 1° 9' 50"    | 4.43  | 435633.23 | 1399839.74 |

Образуемый земельный участок с условным номером :ЗУ14

| Номер | Дир.угол     | Длина | X         | Y          |
|-------|--------------|-------|-----------|------------|
| 1     | 167° 52' 56" | 3.48  | 435622.8  | 1399844.32 |
| 2     | 177° 38' 12" | 3.15  | 435619.4  | 1399845.05 |
| 3     | 109° 1' 10"  | 3.1   | 435616.25 | 1399845.18 |
| 4     | 182° 9' 29"  | 3.45  | 435615.24 | 1399848.11 |
| 5     | 183° 54' 49" | 9.96  | 435611.79 | 1399847.98 |
| 6     | 93° 5' 30"   | 6.49  | 435601.85 | 1399847.3  |
| 7     | 91° 35' 39"  | 5.03  | 435601.5  | 1399853.78 |
| 8     | 181° 37' 48" | 2.46  | 435601.36 | 1399858.81 |
| 9     | 91° 14' 43"  | 12.88 | 435598.9  | 1399858.74 |
| 10    | 161° 17' 6"  | 2.59  | 435598.62 | 1399871.62 |
| 11    | 176° 25' 25" | 4.01  | 435596.17 | 1399872.45 |
| 12    | 86° 25' 25"  | 13.31 | 435592.17 | 1399872.7  |
| 13    | 94° 43' 57"  | 7.64  | 435593    | 1399885.98 |
| 14    | 4° 11' 46"   | 7.38  | 435592.37 | 1399893.59 |

|    |              |       |           |            |
|----|--------------|-------|-----------|------------|
| 15 | 4° 55' 45"   | 24.44 | 435599.73 | 1399894.13 |
| 16 | 271° 45' 45" | 0.65  | 435624.08 | 1399896.23 |
| 17 | 275° 41' 46" | 11.89 | 435624.1  | 1399895.58 |
| 18 | 269° 4' 19"  | 16.05 | 435625.28 | 1399883.75 |
| 19 | 234° 3' 55"  | 3.19  | 435625.02 | 1399867.7  |
| 20 | 270° 53' 16" | 12.26 | 435623.15 | 1399865.12 |
| 21 | 266° 22' 55" | 8.56  | 435623.34 | 1399852.86 |

Образуемый земельный участок с условным номером :ЗУ15

| Номер | Дир.угол     | Длина | X         | Y          |
|-------|--------------|-------|-----------|------------|
| 1     | 91° 35' 39"  | 5.03  | 435601.5  | 1399853.78 |
| 2     | 181° 37' 48" | 2.46  | 435601.36 | 1399858.81 |
| 3     | 91° 14' 43"  | 12.88 | 435598.9  | 1399858.74 |
| 4     | 161° 17' 6"  | 2.59  | 435598.62 | 1399871.62 |
| 5     | 176° 25' 25" | 4.01  | 435596.17 | 1399872.45 |
| 6     | 86° 25' 25"  | 13.31 | 435592.17 | 1399872.7  |
| 7     | 94° 43' 57"  | 7.64  | 435593    | 1399885.98 |
| 8     | 183° 20' 35" | 4.29  | 435592.37 | 1399893.59 |
| 9     | 277° 51' 36" | 11.7  | 435588.09 | 1399893.34 |
| 10    | 265° 44' 52" | 20.1  | 435589.69 | 1399881.75 |
| 11    | 266° 36' 1"  | 5.06  | 435588.2  | 1399861.71 |
| 12    | 354° 16' 34" | 12.73 | 435587.9  | 1399856.66 |
| 13    | 300° 0' 45"  | 1.86  | 435600.57 | 1399855.39 |

Образуемый земельный участок с условным номером :ЗУ16

| Номер | Дир.угол     | Длина | X         | Y          |
|-------|--------------|-------|-----------|------------|
| 1     | 85° 44' 52"  | 20.1  | 435588.2  | 1399861.71 |
| 2     | 97° 51' 36"  | 11.7  | 435589.69 | 1399881.75 |
| 3     | 181° 0' 18"  | 5.13  | 435588.09 | 1399893.34 |
| 4     | 183° 55' 17" | 7.46  | 435582.96 | 1399893.25 |
| 5     | 267° 25' 57" | 4.46  | 435575.52 | 1399892.74 |
| 6     | 268° 13' 4"  | 13.83 | 435575.32 | 1399888.28 |
| 7     | 268° 13' 23" | 9.67  | 435574.89 | 1399874.46 |
| 8     | 268° 35' 46" | 2.04  | 435574.59 | 1399864.79 |
| 9     | 355° 38' 46" | 13.7  | 435574.54 | 1399862.75 |

Образуемый земельный участок с условным номером :ЗУ17

| Номер | Дир.угол     | Длина | X         | Y          |
|-------|--------------|-------|-----------|------------|
| 1     | 176° 0' 46"  | 14.96 | 435574.59 | 1399864.79 |
| 2     | 88° 8' 10"   | 7.99  | 435559.67 | 1399865.83 |
| 3     | 88° 7' 6"    | 17.97 | 435559.93 | 1399873.82 |
| 4     | 3° 39' 43"   | 15.03 | 435560.52 | 1399891.78 |
| 5     | 267° 25' 57" | 4.46  | 435575.52 | 1399892.74 |
| 6     | 268° 13' 4"  | 13.83 | 435575.32 | 1399888.28 |
| 7     | 268° 13' 23" | 9.67  | 435574.89 | 1399874.46 |

Образуемый земельный участок с условным номером :ЗУ18

| Номер | Дир.угол    | Длина | X         | Y          |
|-------|-------------|-------|-----------|------------|
| 1     | 86° 47' 12" | 12.31 | 435604.17 | 1399827.47 |
| 2     | 140° 9' 11" | 3.54  | 435604.86 | 1399839.76 |

|    |              |       |           |            |
|----|--------------|-------|-----------|------------|
| 3  | 93° 8' 59"   | 5.28  | 435602.14 | 1399842.03 |
| 4  | 93° 5' 30"   | 6.49  | 435601.85 | 1399847.3  |
| 5  | 120° 0' 45"  | 1.86  | 435601.5  | 1399853.78 |
| 6  | 174° 16' 34" | 12.73 | 435600.57 | 1399855.39 |
| 7  | 86° 36' 1"   | 5.06  | 435587.9  | 1399856.66 |
| 8  | 175° 38' 46" | 13.7  | 435588.2  | 1399861.71 |
| 9  | 261° 57' 24" | 32.66 | 435574.54 | 1399862.75 |
| 10 | 355° 5' 12"  | 34.33 | 435569.97 | 1399830.41 |

Образуемый земельный участок с условным номером :ЗУ19

| Номер | Дир.угол     | Длина | X         | Y          |
|-------|--------------|-------|-----------|------------|
| 1     | 88° 35' 46"  | 2.04  | 435574.54 | 1399862.75 |
| 2     | 176° 0' 46"  | 14.96 | 435574.59 | 1399864.79 |
| 3     | 177° 4' 16"  | 2.15  | 435559.67 | 1399865.83 |
| 4     | 267° 21' 33" | 5.43  | 435557.52 | 1399865.94 |
| 5     | 267° 12' 58" | 16.06 | 435557.27 | 1399860.52 |
| 6     | 176° 22' 19" | 30.34 | 435556.49 | 1399844.48 |
| 7     | 257° 47' 29" | 5.63  | 435526.21 | 1399846.4  |
| 8     | 348° 10' 47" | 34.56 | 435525.02 | 1399840.9  |
| 9     | 348° 8' 8"   | 1.22  | 435558.85 | 1399833.82 |
| 10    | 258° 6' 41"  | 1.75  | 435560.04 | 1399833.57 |
| 11    | 351° 58' 45" | 10.39 | 435559.68 | 1399831.86 |
| 12    | 81° 57' 24"  | 32.66 | 435569.97 | 1399830.41 |

Образуемый земельный участок с условным номером :ЗУ20

| Номер | Дир.угол     | Длина | X         | Y          |
|-------|--------------|-------|-----------|------------|
| 1     | 82° 6' 36"   | 6.41  | 435555.01 | 1399813.32 |
| 2     | 78° 11' 5"   | 14.46 | 435555.89 | 1399819.67 |
| 3     | 168° 10' 47" | 34.56 | 435558.85 | 1399833.82 |
| 4     | 258° 49' 42" | 21.94 | 435525.02 | 1399840.9  |
| 5     | 349° 46' 16" | 28.38 | 435520.77 | 1399819.38 |
| 6     | 350° 49' 4"  | 6.39  | 435548.7  | 1399814.34 |

Образуемый земельный участок с условным номером :ЗУ21

| Номер | Дир.угол     | Длина | X         | Y          |
|-------|--------------|-------|-----------|------------|
| 1     | 81° 19' 19"  | 19.22 | 435596.21 | 1399731.95 |
| 2     | 81° 24' 28"  | 40.16 | 435599.11 | 1399750.95 |
| 3     | 81° 42' 19"  | 23.64 | 435605.11 | 1399790.66 |
| 4     | 80° 30' 33"  | 13.22 | 435608.52 | 1399814.05 |
| 5     | 176° 40' 10" | 6.54  | 435610.7  | 1399827.09 |
| 6     | 180° 0' 0"   | 0     | 435604.17 | 1399827.47 |
| 7     | 175° 5' 12"  | 34.33 | 435604.17 | 1399827.47 |
| 8     | 171° 58' 45" | 10.39 | 435569.97 | 1399830.41 |
| 9     | 78° 6' 41"   | 1.75  | 435559.68 | 1399831.86 |
| 10    | 168° 8' 8"   | 1.22  | 435560.04 | 1399833.57 |
| 11    | 258° 11' 5"  | 14.46 | 435558.85 | 1399833.82 |
| 12    | 262° 6' 36"  | 6.41  | 435555.89 | 1399819.67 |
| 13    | 352° 33' 29" | 11.66 | 435555.01 | 1399813.32 |
| 14    | 261° 20' 26" | 31.68 | 435566.57 | 1399811.81 |
| 15    | 168° 47' 6"  | 5.91  | 435561.8  | 1399780.49 |

|    |              |       |           |            |
|----|--------------|-------|-----------|------------|
| 16 | 265° 42' 54" | 3.48  | 435556    | 1399781.64 |
| 17 | 262° 39' 41" | 3.99  | 435555.74 | 1399778.17 |
| 18 | 262° 41' 20" | 16.42 | 435555.23 | 1399774.21 |
| 19 | 262° 41' 25" | 18.08 | 435553.14 | 1399757.92 |
| 20 | 349° 58' 34" | 6.2   | 435550.84 | 1399739.99 |
| 21 | 349° 56' 49" | 39.87 | 435556.95 | 1399738.91 |

Образуемый земельный участок с условным номером :3У22

| Номер | Дир.угол     | Длина | X         | Y          |
|-------|--------------|-------|-----------|------------|
| 1     | 348° 47' 6"  | 5.91  | 435556    | 1399781.64 |
| 2     | 81° 20' 26"  | 31.68 | 435561.8  | 1399780.49 |
| 3     | 172° 33' 29" | 11.66 | 435566.57 | 1399811.81 |
| 4     | 170° 49' 4"  | 6.39  | 435555.01 | 1399813.32 |
| 5     | 169° 46' 16" | 28.38 | 435548.7  | 1399814.34 |
| 6     | 260° 34' 24" | 13.19 | 435520.77 | 1399819.38 |
| 7     | 262° 1' 5"   | 5.47  | 435518.61 | 1399806.37 |
| 8     | 259° 0' 17"  | 11.43 | 435517.85 | 1399800.95 |
| 9     | 350° 49' 13" | 7.33  | 435515.67 | 1399789.73 |
| 10    | 350° 48' 51" | 5.45  | 435522.91 | 1399788.56 |
| 11    | 293° 23' 45" | 2.67  | 435528.29 | 1399787.69 |
| 12    | 352° 25' 59" | 24.6  | 435529.35 | 1399785.24 |
| 13    | 350° 56' 57" | 2.29  | 435553.74 | 1399782    |

Образуемый земельный участок с условным номером :3У23

| Номер | Дир.угол     | Длина | X         | Y          |
|-------|--------------|-------|-----------|------------|
| 1     | 82° 39' 41"  | 3.99  | 435555.23 | 1399774.21 |
| 2     | 85° 42' 54"  | 3.48  | 435555.74 | 1399778.17 |
| 3     | 170° 56' 57" | 2.29  | 435556    | 1399781.64 |
| 4     | 172° 25' 59" | 24.6  | 435553.74 | 1399782    |
| 5     | 113° 35' 33" | 2.67  | 435529.35 | 1399785.24 |
| 6     | 170° 47' 51" | 5.44  | 435528.28 | 1399787.69 |
| 7     | 170° 49' 13" | 7.33  | 435522.91 | 1399788.56 |
| 8     | 260° 28' 32" | 10.64 | 435515.67 | 1399789.73 |
| 9     | 258° 35' 29" | 6.82  | 435513.91 | 1399779.24 |
| 10    | 263° 27' 54" | 7.47  | 435512.56 | 1399772.55 |
| 11    | 350° 7' 14"  | 9.03  | 435511.71 | 1399765.13 |
| 12    | 79° 53' 42"  | 2.05  | 435520.61 | 1399763.58 |
| 13    | 80° 21' 7"   | 1.01  | 435520.97 | 1399765.6  |
| 14    | 79° 34' 60"  | 6.42  | 435521.14 | 1399766.6  |
| 15    | 78° 41' 24"  | 2.09  | 435522.3  | 1399772.91 |
| 16    | 78° 26' 46"  | 4.14  | 435522.71 | 1399774.96 |
| 17    | 333° 15' 7"  | 5.6   | 435523.54 | 1399779.02 |
| 18    | 351° 9' 25"  | 9.43  | 435528.54 | 1399776.5  |
| 19    | 2° 51' 45"   | 0.4   | 435537.86 | 1399775.05 |
| 20    | 2° 21' 41"   | 7.77  | 435538.26 | 1399775.07 |
| 21    | 352° 26' 19" | 6.84  | 435546.02 | 1399775.39 |
| 22    | 353° 11' 14" | 2.28  | 435552.8  | 1399774.49 |
| 23    | 356° 38' 1"  | 0.17  | 435555.06 | 1399774.22 |

Образуемый земельный участок с условным номером :3У24



| Номер | Дир.угол     | Длина | X         | Y          |
|-------|--------------|-------|-----------|------------|
| 1     | 82° 41' 20"  | 16.42 | 435553.14 | 1399757.92 |
| 2     | 176° 38' 1"  | 0.17  | 435555.23 | 1399774.21 |
| 3     | 173° 11' 14" | 2.28  | 435555.06 | 1399774.22 |
| 4     | 172° 26' 19" | 6.84  | 435552.8  | 1399774.49 |
| 5     | 182° 21' 41" | 7.77  | 435546.02 | 1399775.39 |
| 6     | 182° 51' 45" | 0.4   | 435538.26 | 1399775.07 |
| 7     | 171° 9' 25"  | 9.43  | 435537.86 | 1399775.05 |
| 8     | 153° 15' 7"  | 5.6   | 435528.54 | 1399776.5  |
| 9     | 258° 26' 46" | 4.14  | 435523.54 | 1399779.02 |
| 10    | 258° 41' 24" | 2.09  | 435522.71 | 1399774.96 |
| 11    | 259° 34' 60" | 6.42  | 435522.3  | 1399772.91 |
| 12    | 260° 21' 7"  | 1.01  | 435521.14 | 1399766.6  |
| 13    | 259° 53' 42" | 2.05  | 435520.97 | 1399765.6  |
| 14    | 350° 7' 47"  | 33.02 | 435520.61 | 1399763.58 |

Образуемый земельный участок с условным номером :ЗУ25

| Номер | Дир.угол     | Длина | X         | Y          |
|-------|--------------|-------|-----------|------------|
| 1     | 169° 58' 34" | 6.2   | 435556.95 | 1399738.91 |
| 2     | 82° 41' 25"  | 18.08 | 435550.84 | 1399739.99 |
| 3     | 170° 7' 47"  | 33.02 | 435553.14 | 1399757.92 |
| 4     | 170° 7' 14"  | 9.03  | 435520.61 | 1399763.58 |
| 5     | 259° 2' 7"   | 6.83  | 435511.71 | 1399765.13 |
| 6     | 259° 7' 57"  | 4.83  | 435510.41 | 1399758.42 |
| 7     | 260° 40' 50" | 7.9   | 435509.5  | 1399753.68 |
| 8     | 260° 36' 23" | 4.11  | 435508.22 | 1399745.88 |
| 9     | 258° 23' 39" | 8.35  | 435507.55 | 1399741.83 |
| 10    | 350° 47' 8"  | 4.56  | 435505.87 | 1399733.65 |
| 11    | 348° 30' 31" | 13    | 435510.37 | 1399732.92 |
| 12    | 353° 16' 27" | 8.37  | 435523.11 | 1399730.33 |
| 13    | 353° 15' 58" | 4.18  | 435531.42 | 1399729.35 |
| 14    | 78° 54' 23"  | 0.52  | 435535.57 | 1399728.86 |
| 15    | 348° 27' 22" | 12.49 | 435535.67 | 1399729.37 |
| 16    | 350° 50' 24" | 7.79  | 435547.91 | 1399726.87 |
| 17    | 84° 11' 44"  | 13.35 | 435555.6  | 1399725.63 |

Образуемый земельный участок с условным номером :ЗУ26

| Номер | Дир.угол     | Длина | X         | Y          |
|-------|--------------|-------|-----------|------------|
| 1     | 246° 32' 52" | 1.48  | 435531.28 | 1399703.54 |
| 2     | 244° 55' 11" | 3.28  | 435530.69 | 1399702.18 |
| 3     | 180° 0' 0"   | 0     | 435529.3  | 1399699.21 |
| 4     | 215° 55' 43" | 1.7   | 435529.3  | 1399699.21 |
| 5     | 197° 2' 57"  | 1.57  | 435527.92 | 1399698.21 |
| 6     | 177° 14' 40" | 7.49  | 435526.42 | 1399697.75 |
| 7     | 167° 7' 23"  | 16.06 | 435518.94 | 1399698.11 |
| 8     | 167° 9' 59"  | 3.47  | 435503.28 | 1399701.69 |
| 9     | 80° 15' 4"   | 7.56  | 435499.9  | 1399702.46 |
| 10    | 80° 33' 26"  | 9.63  | 435501.18 | 1399709.91 |
| 11    | 77° 43' 55"  | 7.62  | 435502.76 | 1399719.41 |
| 12    | 77° 37' 23"  | 6.95  | 435504.38 | 1399726.86 |

|    |              |       |           |            |
|----|--------------|-------|-----------|------------|
| 13 | 350° 47' 8"  | 4.56  | 435505.87 | 1399733.65 |
| 14 | 348° 30' 31" | 13    | 435510.37 | 1399732.92 |
| 15 | 353° 16' 27" | 8.37  | 435523.11 | 1399730.33 |
| 16 | 259° 37' 4"  | 13.93 | 435531.42 | 1399729.35 |
| 17 | 258° 33' 7"  | 11.39 | 435528.91 | 1399715.65 |
| 18 | 348° 24' 17" | 4.73  | 435526.65 | 1399704.49 |

Образуемый земельный участок с условным номером :3У27

| Номер | Дир.угол     | Длина | X         | Y          |
|-------|--------------|-------|-----------|------------|
| 1     | 332° 49' 18" | 5.01  | 435529.3  | 1399699.21 |
| 2     | 3° 14' 2"    | 9.39  | 435533.76 | 1399696.92 |
| 3     | 11° 41' 22"  | 9.18  | 435543.14 | 1399697.45 |
| 4     | 18° 20' 40"  | 10.01 | 435552.13 | 1399699.31 |
| 5     | 76° 17' 35"  | 1.69  | 435561.63 | 1399702.46 |
| 6     | 87° 46' 27"  | 12.36 | 435562.03 | 1399704.1  |
| 7     | 173° 56' 50" | 6.16  | 435562.51 | 1399716.45 |
| 8     | 176° 26' 45" | 1.61  | 435556.38 | 1399717.1  |
| 9     | 84° 22' 37"  | 8.47  | 435554.77 | 1399717.2  |
| 10    | 170° 50' 24" | 7.79  | 435555.6  | 1399725.63 |
| 11    | 168° 27' 22" | 12.49 | 435547.91 | 1399726.87 |
| 12    | 258° 54' 23" | 0.52  | 435535.67 | 1399729.37 |
| 13    | 173° 15' 58" | 4.18  | 435535.57 | 1399728.86 |
| 14    | 259° 37' 4"  | 13.93 | 435531.42 | 1399729.35 |
| 15    | 258° 33' 7"  | 11.39 | 435528.91 | 1399715.65 |
| 16    | 348° 24' 17" | 4.73  | 435526.65 | 1399704.49 |
| 17    | 246° 32' 52" | 1.48  | 435531.28 | 1399703.54 |
| 18    | 244° 55' 11" | 3.28  | 435530.69 | 1399702.18 |

Образуемый земельный участок с условным номером :3У28

| Номер | Дир.угол     | Длина | X         | Y          |
|-------|--------------|-------|-----------|------------|
| 1     | 173° 25' 37" | 7.34  | 435604.74 | 1399725.04 |
| 2     | 101° 32' 45" | 6.2   | 435597.45 | 1399725.88 |
| 3     | 169° 56' 49" | 39.87 | 435596.21 | 1399731.95 |
| 4     | 264° 11' 44" | 13.35 | 435556.95 | 1399738.91 |
| 5     | 264° 22' 37" | 8.47  | 435555.6  | 1399725.63 |
| 6     | 356° 26' 45" | 1.61  | 435554.77 | 1399717.2  |
| 7     | 353° 56' 50" | 6.16  | 435556.38 | 1399717.1  |
| 8     | 267° 46' 27" | 12.36 | 435562.51 | 1399716.45 |
| 9     | 256° 17' 35" | 1.69  | 435562.03 | 1399704.1  |
| 10    | 15° 56' 30"  | 42.89 | 435561.63 | 1399702.46 |
| 11    | 80° 10' 36"  | 10.96 | 435602.87 | 1399714.24 |

Образуемый земельный участок с условным номером :3У29

| Номер | Дир.угол     | Длина | X         | Y          |
|-------|--------------|-------|-----------|------------|
| 1     | 260° 12' 1"  | 5.58  | 435602.87 | 1399714.24 |
| 2     | 177° 5' 42"  | 3.35  | 435601.92 | 1399708.74 |
| 3     | 182° 46' 13" | 3.72  | 435598.57 | 1399708.91 |
| 4     | 205° 21' 48" | 17.49 | 435594.85 | 1399708.73 |
| 5     | 192° 10' 19" | 19.68 | 435579.05 | 1399701.24 |
| 6     | 196° 58' 8"  | 3.46  | 435559.81 | 1399697.09 |

|    |              |       |           |            |
|----|--------------|-------|-----------|------------|
| 7  | 197° 8' 2"   | 8.08  | 435556.5  | 1399696.08 |
| 8  | 182° 2' 43"  | 2.8   | 435548.78 | 1399693.7  |
| 9  | 182° 7' 5"   | 14.07 | 435545.98 | 1399693.6  |
| 10 | 175° 37' 21" | 8.25  | 435531.92 | 1399693.08 |
| 11 | 167° 0' 47"  | 16.82 | 435523.69 | 1399693.71 |
| 12 | 170° 40' 39" | 7.41  | 435507.3  | 1399697.49 |
| 13 | 173° 43' 44" | 0.92  | 435499.99 | 1399698.69 |
| 14 | 77° 24' 18"  | 3.76  | 435499.08 | 1399698.79 |
| 15 | 347° 9' 59"  | 3.47  | 435499.9  | 1399702.46 |
| 16 | 347° 7' 23"  | 16.06 | 435503.28 | 1399701.69 |
| 17 | 357° 14' 40" | 7.49  | 435518.94 | 1399698.11 |
| 18 | 17° 2' 57"   | 1.57  | 435526.42 | 1399697.75 |
| 19 | 35° 55' 43"  | 1.7   | 435527.92 | 1399698.21 |
| 20 | 332° 49' 18" | 5.01  | 435529.3  | 1399699.21 |
| 21 | 3° 14' 2"    | 9.39  | 435533.76 | 1399696.92 |
| 22 | 11° 41' 22"  | 9.18  | 435543.14 | 1399697.45 |
| 23 | 18° 20' 40"  | 10.01 | 435552.13 | 1399699.31 |
| 24 | 15° 56' 30"  | 42.89 | 435561.63 | 1399702.46 |

Образуемый земельный участок с условным номером :ЗУ30

| Номер | Дир.угол     | Длина | X         | Y          |
|-------|--------------|-------|-----------|------------|
| 1     | 79° 57' 29"  | 0.97  | 435596.57 | 1399671.03 |
| 2     | 82° 54' 11"  | 7.61  | 435596.74 | 1399671.99 |
| 3     | 71° 5' 34"   | 8.83  | 435597.68 | 1399679.54 |
| 4     | 82° 47' 46"  | 11.72 | 435600.54 | 1399687.89 |
| 5     | 90° 33' 33"  | 9.22  | 435602.01 | 1399699.52 |
| 6     | 177° 5' 42"  | 3.35  | 435601.92 | 1399708.74 |
| 7     | 182° 46' 13" | 3.72  | 435598.57 | 1399708.91 |
| 8     | 205° 21' 48" | 17.49 | 435594.85 | 1399708.73 |
| 9     | 192° 10' 19" | 19.68 | 435579.05 | 1399701.24 |
| 10    | 196° 58' 8"  | 3.46  | 435559.81 | 1399697.09 |
| 11    | 197° 8' 2"   | 8.08  | 435556.5  | 1399696.08 |
| 12    | 272° 1' 11"  | 3.97  | 435548.78 | 1399693.7  |
| 13    | 268° 3' 16"  | 18.85 | 435548.92 | 1399689.73 |
| 14    | 347° 19' 36" | 21.92 | 435548.28 | 1399670.89 |
| 15    | 56° 21' 35"  | 3.2   | 435569.67 | 1399666.08 |
| 16    | 77° 57' 35"  | 6.62  | 435571.44 | 1399668.74 |
| 17    | 350° 1' 5"   | 24.12 | 435572.82 | 1399675.21 |

Образуемый земельный участок с условным номером :ЗУ31

| Номер | Дир.угол     | Длина | X         | Y          |
|-------|--------------|-------|-----------|------------|
| 1     | 352° 23' 58" | 32.43 | 435499.28 | 1399676.36 |
| 2     | 63° 44' 19"  | 2.53  | 435531.43 | 1399672.07 |
| 3     | 347° 37' 46" | 16.1  | 435532.55 | 1399674.34 |
| 4     | 88° 3' 16"   | 18.85 | 435548.28 | 1399670.89 |
| 5     | 92° 1' 11"   | 3.97  | 435548.92 | 1399689.73 |
| 6     | 182° 2' 43"  | 2.8   | 435548.78 | 1399693.7  |
| 7     | 182° 7' 5"   | 14.07 | 435545.98 | 1399693.6  |
| 8     | 175° 37' 21" | 8.25  | 435531.92 | 1399693.08 |
| 9     | 167° 0' 47"  | 16.82 | 435523.69 | 1399693.71 |

|    |              |       |           |            |
|----|--------------|-------|-----------|------------|
| 10 | 170° 40' 39" | 7.41  | 435507.3  | 1399697.49 |
| 11 | 173° 43' 44" | 0.92  | 435499.99 | 1399698.69 |
| 12 | 261° 32' 47" | 22.04 | 435499.08 | 1399698.79 |
| 13 | 349° 37' 19" | 3.5   | 435495.84 | 1399676.99 |

Образуемый земельный участок с условным номером :ЗУ32

| Номер | Дир.угол     | Длина | X         | Y          |
|-------|--------------|-------|-----------|------------|
| 1     | 81° 40' 28"  | 0.41  | 435524.39 | 1399632.37 |
| 2     | 78° 38' 8"   | 24.71 | 435524.45 | 1399632.78 |
| 3     | 171° 50' 19" | 33.67 | 435529.32 | 1399657.01 |
| 4     | 171° 29' 44" | 2.16  | 435495.99 | 1399661.79 |
| 5     | 259° 56' 16" | 10.99 | 435493.85 | 1399662.11 |
| 6     | 259° 51' 49" | 12.16 | 435491.93 | 1399651.29 |
| 7     | 348° 38' 32" | 35.29 | 435489.79 | 1399639.32 |

Образуемый земельный участок с условным номером :ЗУ33

| Номер | Дир.угол     | Длина | X         | Y          |
|-------|--------------|-------|-----------|------------|
| 1     | 79° 41' 43"  | 0.67  | 435540.32 | 1399630.76 |
| 2     | 81° 8' 3"    | 9.47  | 435540.44 | 1399631.42 |
| 3     | 170° 21' 41" | 10.15 | 435541.9  | 1399640.78 |
| 4     | 260° 38' 36" | 10.7  | 435531.89 | 1399642.48 |
| 5     | 260° 2' 10"  | 0.75  | 435530.15 | 1399631.92 |
| 6     | 261° 7' 10"  | 0.32  | 435530.02 | 1399631.18 |
| 7     | 347° 54' 19" | 0.57  | 435529.97 | 1399630.86 |
| 8     | 350° 57' 33" | 8.72  | 435530.53 | 1399630.74 |
| 9     | 353° 6' 27"  | 0.92  | 435539.14 | 1399629.37 |
| 10    | 79° 47' 46"  | 1.52  | 435540.05 | 1399629.26 |

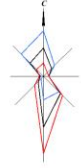
Образуемый земельный участок с условным номером :ЗУ34

| Номер | Дир.угол     | Длина | X         | Y          |
|-------|--------------|-------|-----------|------------|
| 1     | 258° 59' 43" | 12.89 | 435626.11 | 1399638.98 |
| 2     | 257° 14' 45" | 9.65  | 435623.65 | 1399626.33 |
| 3     | 170° 26' 36" | 75.77 | 435621.52 | 1399616.92 |
| 4     | 169° 45' 42" | 4.61  | 435546.8  | 1399629.5  |
| 5     | 167° 13' 17" | 1.99  | 435542.26 | 1399630.32 |
| 6     | 79° 41' 43"  | 0.67  | 435540.32 | 1399630.76 |
| 7     | 81° 8' 3"    | 9.47  | 435540.44 | 1399631.42 |
| 8     | 170° 21' 41" | 10.15 | 435541.9  | 1399640.78 |
| 9     | 260° 38' 36" | 10.7  | 435531.89 | 1399642.48 |
| 10    | 260° 2' 10"  | 0.75  | 435530.15 | 1399631.92 |
| 11    | 168° 3' 55"  | 5.75  | 435530.02 | 1399631.18 |
| 12    | 81° 40' 28"  | 0.41  | 435524.39 | 1399632.37 |
| 13    | 78° 38' 8"   | 24.71 | 435524.45 | 1399632.78 |
| 14    | 171° 50' 19" | 33.67 | 435529.32 | 1399657.01 |
| 15    | 171° 29' 44" | 2.16  | 435495.99 | 1399661.79 |
| 16    | 82° 22' 58"  | 15.01 | 435493.85 | 1399662.11 |
| 17    | 349° 37' 19" | 3.5   | 435495.84 | 1399676.99 |
| 18    | 352° 23' 58" | 32.43 | 435499.28 | 1399676.36 |
| 19    | 63° 44' 19"  | 2.53  | 435531.43 | 1399672.07 |
| 20    | 347° 37' 46" | 16.1  | 435532.55 | 1399674.34 |

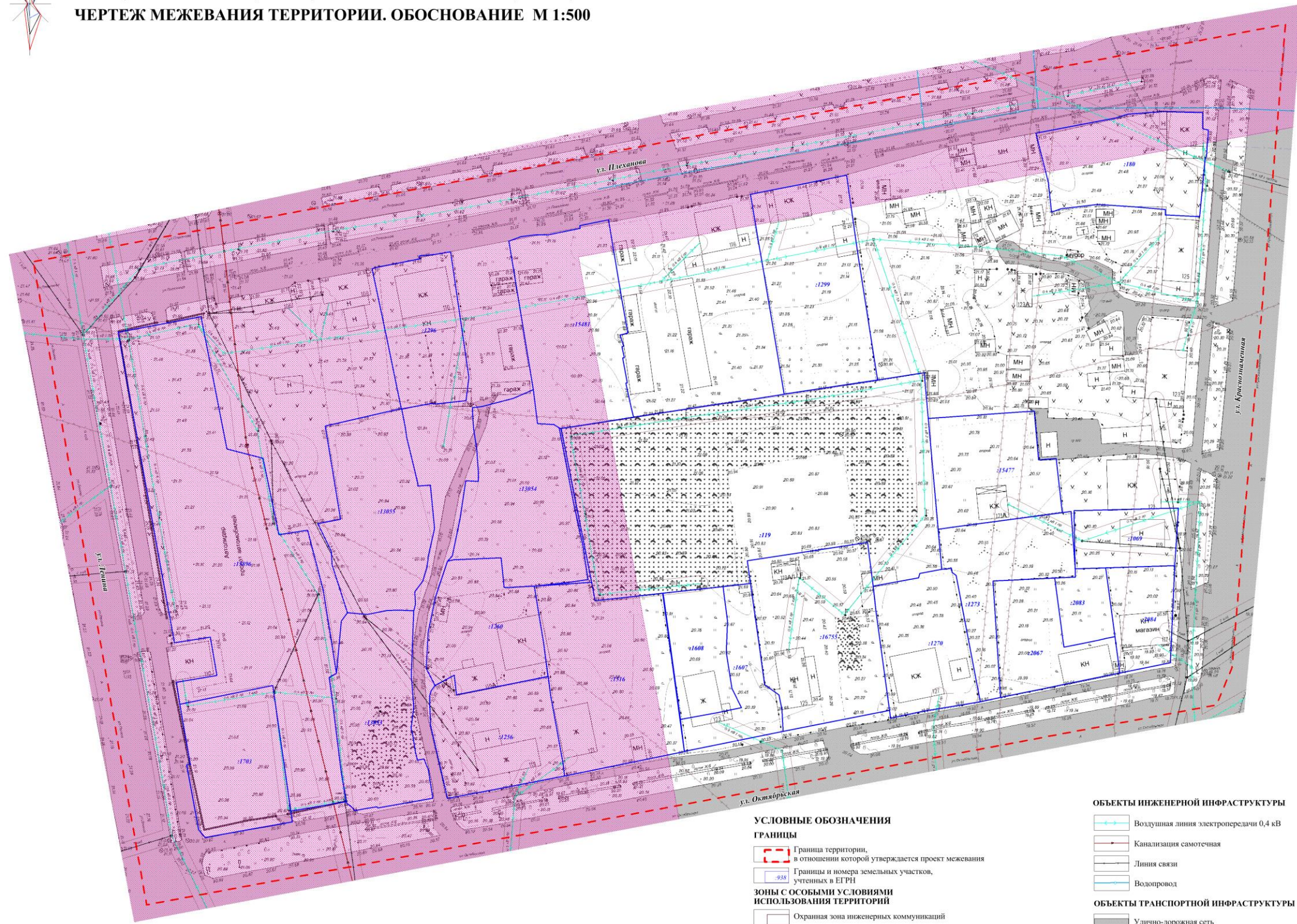
---

---

|    |              |       |           |            |
|----|--------------|-------|-----------|------------|
| 21 | 347° 19' 36" | 21.92 | 435548.28 | 1399670.89 |
| 22 | 261° 33' 33" | 7.56  | 435569.67 | 1399666.08 |
| 23 | 352° 16' 36" | 26.49 | 435568.56 | 1399658.6  |
| 24 | 322° 15' 40" | 22.55 | 435594.81 | 1399655.04 |
| 25 | 350° 28' 32" | 13.66 | 435612.64 | 1399641.24 |



**ДОКУМЕНТАЦИЯ ПО ПЛАНИРОВКЕ (ПРОЕКТ МЕЖЕВАНИЯ) ТЕРРИТОРИИ В ГОРОДЕ УССУРИЙСКЕ В ГРАНИЦАХ УЛИЦЫ ЛЕНИНА, УЛИЦЫ ПЛЕХАНОВА, УЛИЦЫ КРАСНОЗНАМЕННАЯ, УЛИЦЫ ОКТЯБРЬСКАЯ  
ЧЕРТЕЖ МЕЖЕВАНИЯ ТЕРРИТОРИИ. ОБОСНОВАНИЕ М 1:500**



**Примечания:**  
 1. Границы особо охраняемых природных территорий отсутствуют.  
 2. Объекты культурного наследия в границах проекта межевания территории отсутствуют.  
 3. Границы лесничеств, лесопарков, участков лесничества, лесных кварталов, лесотаскационных выделов или частей лесотаскационных выделов отсутствуют, так как разработка проекта межевания территории ведется на землях населенных пунктов.

**УСЛОВНЫЕ ОБОЗНАЧЕНИЯ**

- ГРАНИЦЫ**
- Граница территории, в отношении которой утверждается проект межевания
  - Границы и номера земельных участков, учтенных в ЕГРН
- ЗОНЫ С ОСОБЫМИ УСЛОВИЯМИ ИСПОЛЬЗОВАНИЯ ТЕРРИТОРИЙ**
- Охранная зона инженерных коммуникаций
  - Другие зоны, устанавливаемые в соответствии с законодательством Российской Федерации
  - Санитарно-защитная полоса водопровода
  - Охранная зона объекта культурного наследия (существующие)
  - Санитарно-защитная зона предприятий, сооружений и иных объектов (существующие)

**ОБЪЕКТЫ ИНЖЕНЕРНОЙ ИНФРАСТРУКТУРЫ**

- Воздушная линия электропередачи 0,4 кВ
- Канализация самотечная
- Линия связи
- Водопровод

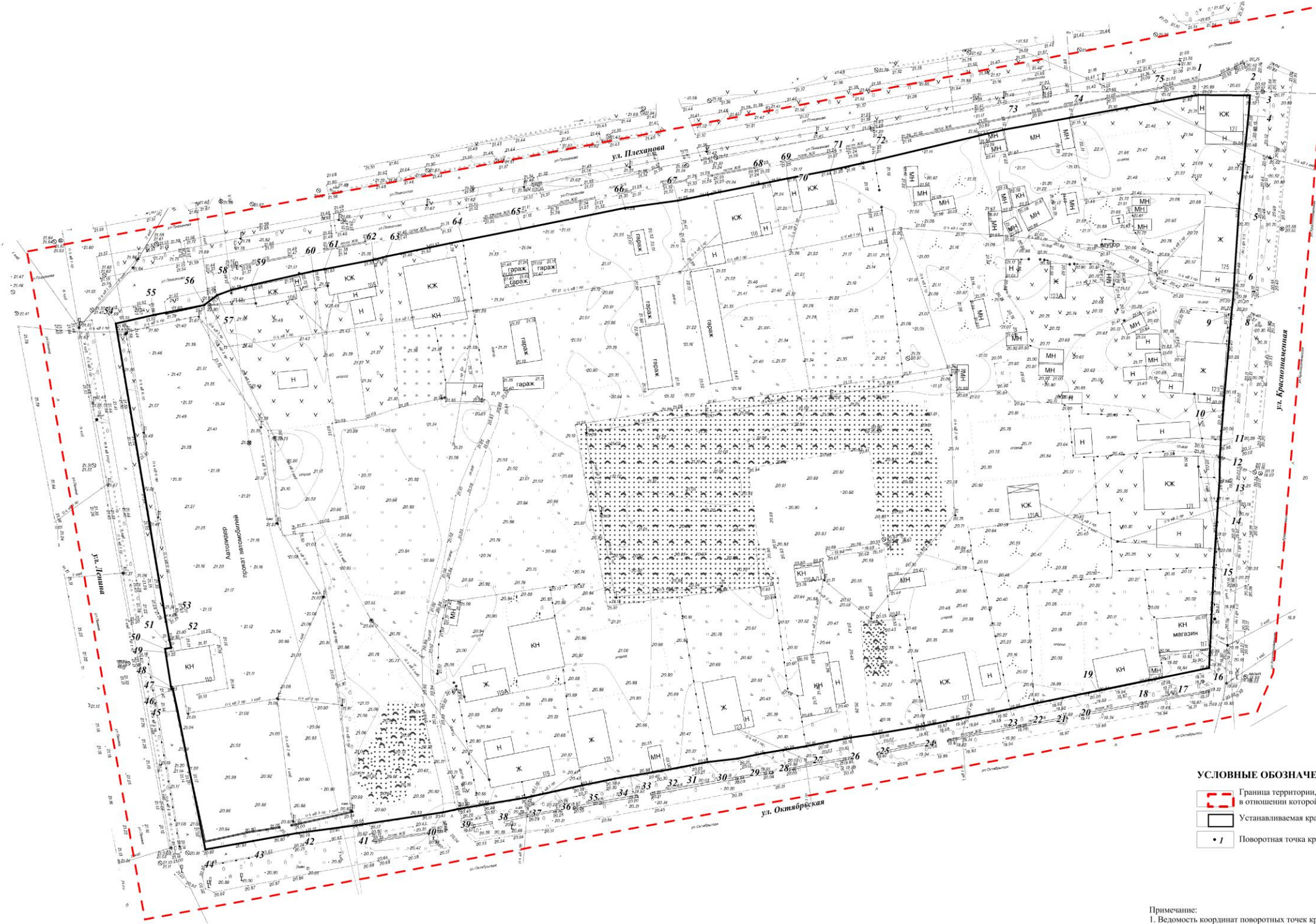
**ОБЪЕКТЫ ТРАНСПОРТНОЙ ИНФРАСТРУКТУРЫ**

- Улично-дорожная сеть

| ПМ 18 -2022   |              |      |         |         |      |
|---|--------------|------|---------|---------|------|
| Документация по планировке (проект межевания) территории в городе Уссурийске в границах улицы Ленина, улицы Плеханова, улицы Краснознаменная, улицы Октябрьская |              |      |         |         |      |
| Изм.  | Кол.уч.      | Лист | Ф. док. | Подпись | Дата |
| Разработал  | Булочко Е.И. |      |         |         |      |
| Проверил  | Тимонов О.А. |      |         |         |      |
| Материалы по обоснованию  |              |      |         |         |      |
| Страницы: 1   |              |      |         |         |      |
| Листов: 1   |              |      |         |         |      |
| Чертеж межевания территории. Обоснование М 1:500  |              |      |         |         |      |
| ООО "Террипланпроект"   |              |      |         |         |      |



**ДОКУМЕНТАЦИЯ ПО ПЛАНИРОВКЕ (ПРОЕКТ МЕЖЕВАНИЯ) ТЕРРИТОРИИ В ГОРОДЕ УССУРИЙСКЕ В ГРАНИЦАХ УЛИЦЫ ЛЕНИНА, УЛИЦЫ ПЛЕХАНОВА, УЛИЦЫ КРАСНОЗНАМЕННАЯ, УЛИЦЫ ОКТЯБРЬСКАЯ  
ЧЕРТЕЖ КРАСНЫХ ЛИНИЙ М 1:500**



- УСЛОВНЫЕ ОБОЗНАЧЕНИЯ**
- Граница территории, в отношении которой утверждается проект межевания
  - Устанавливаемая красная линия
  - Поворотная точка красной линии

Примечание:  
1. Ведомость координат поворотных точек красных линий приведена в приложении 2.

| ПМ 18-2022  |                |      |        |                     |       |
|---|----------------|------|--------|---------------------|-------|
| Документация по планировке (проект межевания) территории в городе Уссурийске в границах улицы Ленина, улицы Плеханова, улицы Краснознаменная, улицы Октябрьская |                |      |        |                     |       |
| Имя   | Возраст        | Лист | № док. | Подпись             | Дата  |
| Разработал  | Кузнецов И.В.  |      |        | <i>[Signature]</i>  | 2022  |
| Проверил  | Тимова О.А.    |      |        | <i>[Signature]</i>  |       |
| Н. контроль   | Бутков Е.В.    |      |        | <i>[Signature]</i>  |       |
| Утвердил  | Мельников С.В. |      |        | <i>[Signature]</i>  |       |
| Основная часть  |                |      |        | Страницы            | Листы |
|   |                |      |        | ПМ                  | 1 2   |
| Чертеж красных линий<br>М 1:500   |                |      |        | ООО "Терпланпроект" |       |