

Приложение № 1

к постановлению главы
Уссурийского городского округа
от 03.11.2020 № 62

Оповещение

о проведении общественных обсуждений по проекту решения Думы Уссурийского городского округа «О внесении изменений в решение Думы муниципального образования г. Уссурийск и Уссурийский район от 30 ноября 2004 года № 104 «О Правилах землепользования и застройки Уссурийского городского округа»

Информация о проекте	О внесении изменений в решение Думы муниципального образования г. Уссурийск и Уссурийский район от 30 ноября 2004 года № 104 «О Правилах землепользования и застройки Уссурийского городского округа.
Перечень информационных материалов к проекту	Графические и текстовые материалы (Приложение №2).
Места размещения оповещения	г. Уссурийск, ул. Октябрьская, 58, фойе 2 этажа. Дворец культуры «Дружба» по адресу: г. Уссурийск, ул. Русская, 10. Центр культуры и досуга «Искра» по адресу: г. Уссурийск, ул. Владивостокское шоссе, 26а. Дом культуры по адресу: с. Борисовка, ул. Советская, 46. информационные стенды по адресу: с. Новоникольск, ул. Советская, 70; с. Глуховка, ул. Октябрьская, 35а; с. Кроуновка, ул. Советская, 35; с. Яконовка, ул. Центральная, 76; с. Воздвиженка, ул. Молодежная, 2; с. Красный Яр, ул. Советская 32. Отделы приема Соцзащиты: г. Уссурийск, ул. Полушкина, 49а; г. Уссурийск, ул. Амурская, 45; г. Уссурийск, ул. Короленко, 13; г. Уссурийск, ул. Некрасова, 19.
Порядок проведения общественных обсуждений	1) оповещение о начале общественных обсуждений; 2) размещение проекта, подлежащего рассмотрению на общественных обсуждениях, и информационных материалов к нему на официальном сайте администрации

	<p>Уссурийского городского округа в информационно-телекоммуникационной сети «Интернет»;</p> <p>3) выражение участниками общественного обсуждения своего мнения и внесения предложений и замечаний по проекту.</p> <p>4) проведение экспозиции или экспозиций проекта, подлежащего рассмотрению на общественных обсуждениях;</p> <p>5) подготовка и оформление протокола общественных обсуждений;</p> <p>6) подготовка и опубликование заключения о результатах общественных обсуждений.</p>
Сроки размещения проекта и информационных материалов к проекту на официальном сайте	в срок до 13 ноября 2020 года информация будет размещена на сайте: https://adm-ussuriisk.ru .
Сроки проведения общественных обсуждений	с 06 ноября 2020 года по 07 декабря 2020 года.
Проведение экспозиции:	<p>В течение всего периода размещения на официальном сайте проектов, подлежащих рассмотрению на общественных обсуждениях, и информационных материалов к нему проводятся экспозиция или экспозиции такого проекта.</p> <p>Срок проведения экспозиции: с 13 ноября 2020 года по 07 декабря 2020 года, часы посещения: с 9:00 до 18:00 по адресу: г. Уссурийск, ул. Октябрьская, 58, 2 этаж (фойе). Проведение консультаций: каждый четверг с 15:00 до 18:00.</p>
Порядок, срок и способ выражения участниками общественного обсуждения своего мнения и внесения предложений и замечаний по проекту	<p>В период размещения на официальном сайте проекта, подлежащего рассмотрению на общественных обсуждениях и информационных материалов к нему, и проведения экспозиции такого проекта, участники общественных обсуждений могут выражать свое мнение, вносить предложения и замечания в срок с 13 ноября 2020 года по 07 декабря 2020 года.</p> <p>Выражать свое мнение и вносить предложения и замечания предлагается:</p> <p>1) посредством официального сайта https://adm-ussuriisk.ru/;</p> <p>2) в письменной форме в администрацию</p>

	<p>Уссурийского городского округа, в адрес Комиссии;</p> <p>3) посредством записи представителем Комиссии в книге (журнале) учета посетителей экспозиции проекта.</p> <p>Предложения и замечания могут вносить участники общественных обсуждений, прошедшие идентификацию.</p>
<p>Идентификация участников общественных слушаний</p>	<p>Участники общественных обсуждений в Комиссию в целях идентификации, представляют сведения о себе в письменной или устной форме (фамилию, имя, отчество (при наличии), дату рождения, адрес места жительства (регистрации) - для физических лиц; наименование, основной государственный регистрационный номер, место нахождения и адрес - для юридических лиц) с приложением документов, подтверждающих такие сведения. Участники общественных обсуждений, являющиеся правообладателями соответствующих земельных участков и (или) расположенных на них объектов капитального строительства и (или) помещений, являющихся частью указанных объектов капитального строительства, также представляют сведения соответственно о таких земельных участках, объектах капитального строительства, помещениях, являющихся частью указанных объектов капитального строительства, из Единого государственного реестра недвижимости и иные документы, устанавливающие или удостоверяющие их права на такие земельные участки, объекты капитального строительства, помещения, являющиеся частью указанных объектов капитального строительства.</p> <p>Идентификация не требуется в случае представления предложений и замечаний посредством официального сайта.</p> <p>Предложения и замечания не рассматриваются в случае выявления факта представления участником общественных обсуждений недостоверных сведений.</p> <p>Ответственность за достоверность персональных данных и иных предоставленных сведений в ходе проведения</p>

	общественных обсуждений несут лица предоставившие такие сведения и персональные данные.
--	---

Приложение № 2

к постановлению главы
Уссурийского городского округа
от 03.11.2020 № 62

ПРОЕКТ



**ДУМА
УССУРИЙСКОГО ГОРОДСКОГО ОКРУГА**

РЕШЕНИЕ

_____ 2020 г. г. Уссурийск № ____ - НПА

О внесении изменений в решение Думы муниципального образования г. Уссурийск и Уссурийский район от 30 ноября 2004 года № 104 «О Правилах землепользования и застройки Уссурийского городского округа»

В соответствии со статьями 31, 32, 33 Градостроительного кодекса Российской Федерации, Федеральным законом от 06 октября 2003 года № 131-ФЗ «Об общих принципах организации местного самоуправления в Российской Федерации», на основании заключения комиссии по подготовке Правил землепользования и застройки Уссурийского городского округа от 16 сентября 2020 года, на основании предложений Управления по работе с территориями администрации Уссурийского городского округа, Артыковой Галины Анатольевны, директора ООО «Водострой» Ковганко Андрея Викторовича, Максименко Юлии Александровны, Годун Елены Сергеевны, Годун Анастасии Андреевны, Годун Ивана Андреевича, Букатина Сергея Григорьевича, Рай Павла Владимировича, ФГКУ «Дальневосточное территориальное управление имущественных отношений» Минобороны России, управления градостроительства администрации Уссурийского городского округа о внесении изменений в карту градостроительного зонирования, руководствуясь статьями 22, 52, 56 Устава Уссурийского

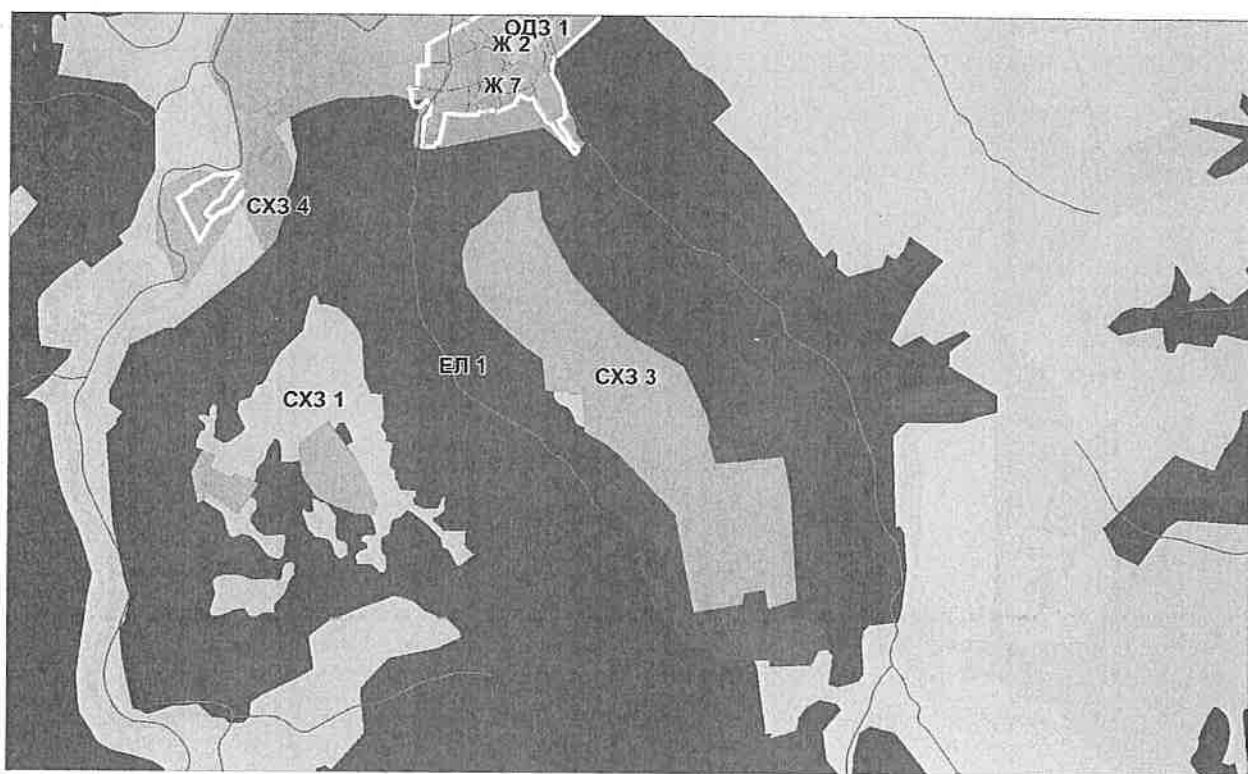
городского округа, Дума Уссурийского городского округа

РЕШИЛА:

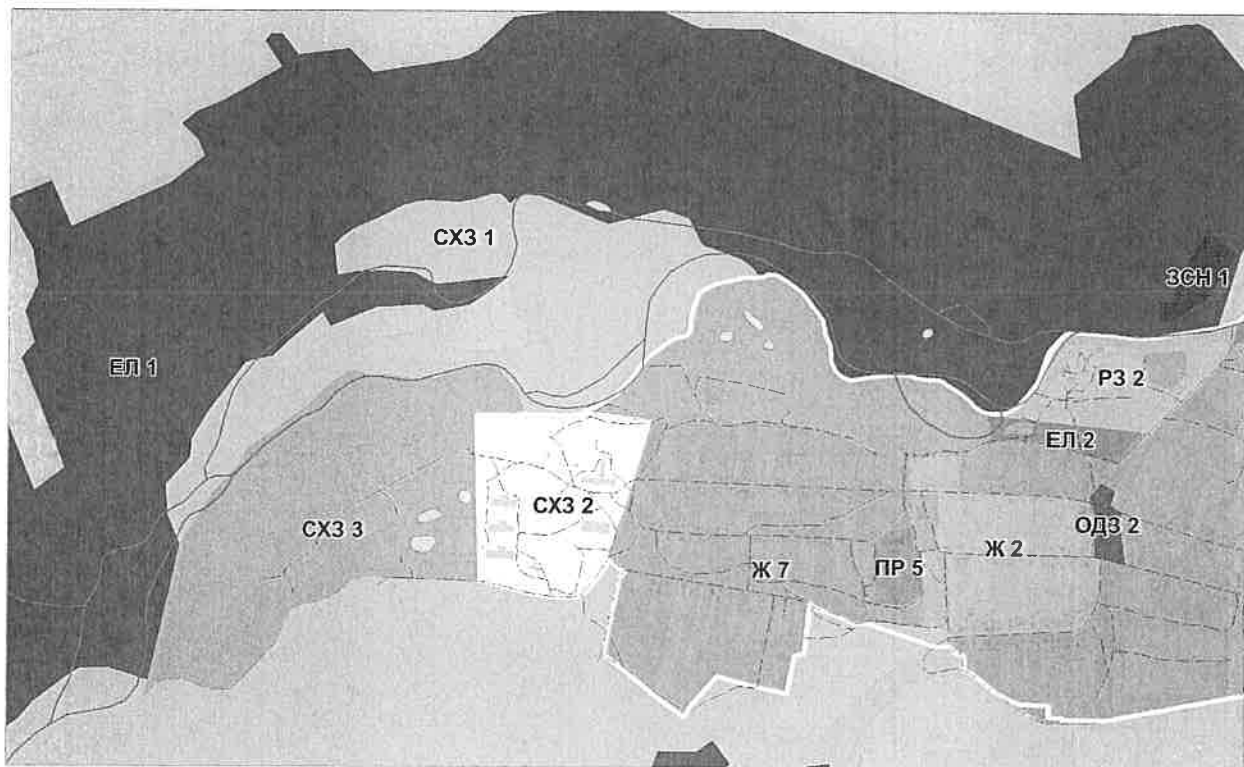
1. Внести в решение Думы муниципального образования г. Уссурийск и Уссурийский район от 30 ноября 2004 года «О Правилах землепользования и застройки Уссурийского городского округа» следующие изменения:

в разделе II «Карта градостроительного зонирования»:

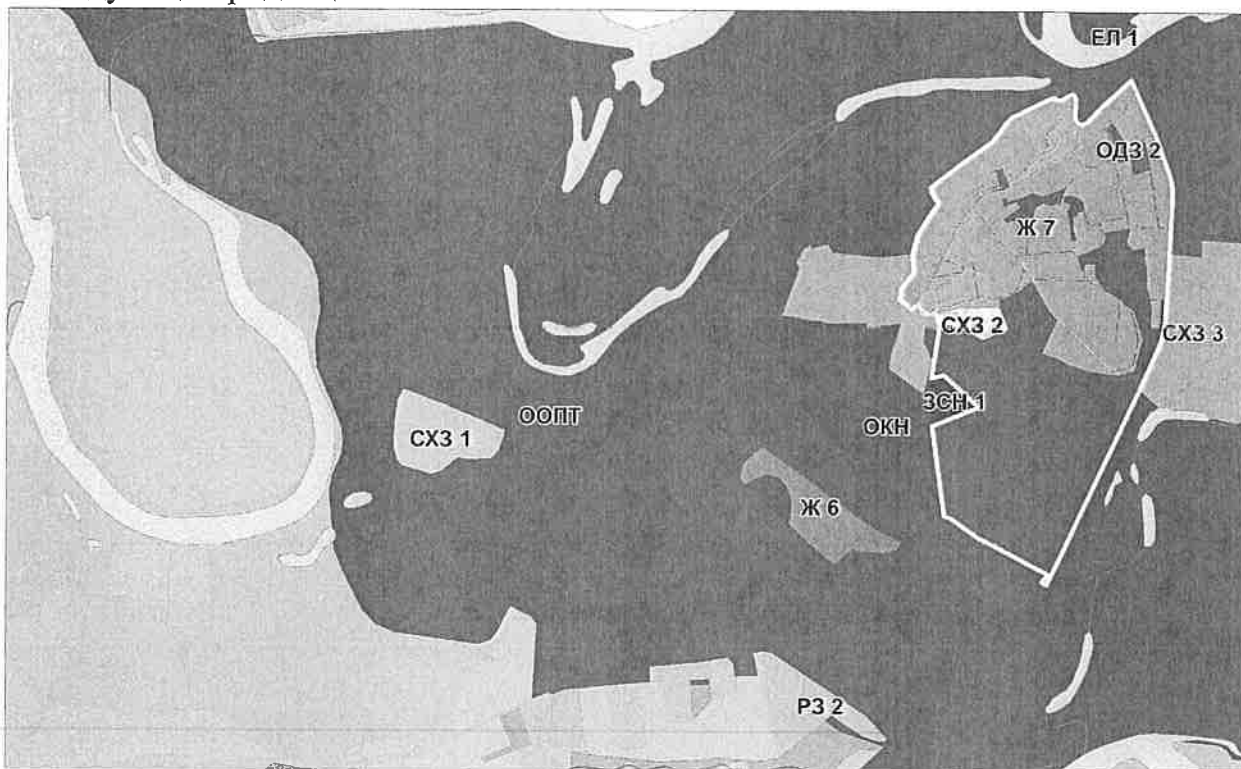
а) часть карты градостроительного зонирования применительно к территории в районе села Яконовка Уссурийского городского округа изложить в следующей редакции:



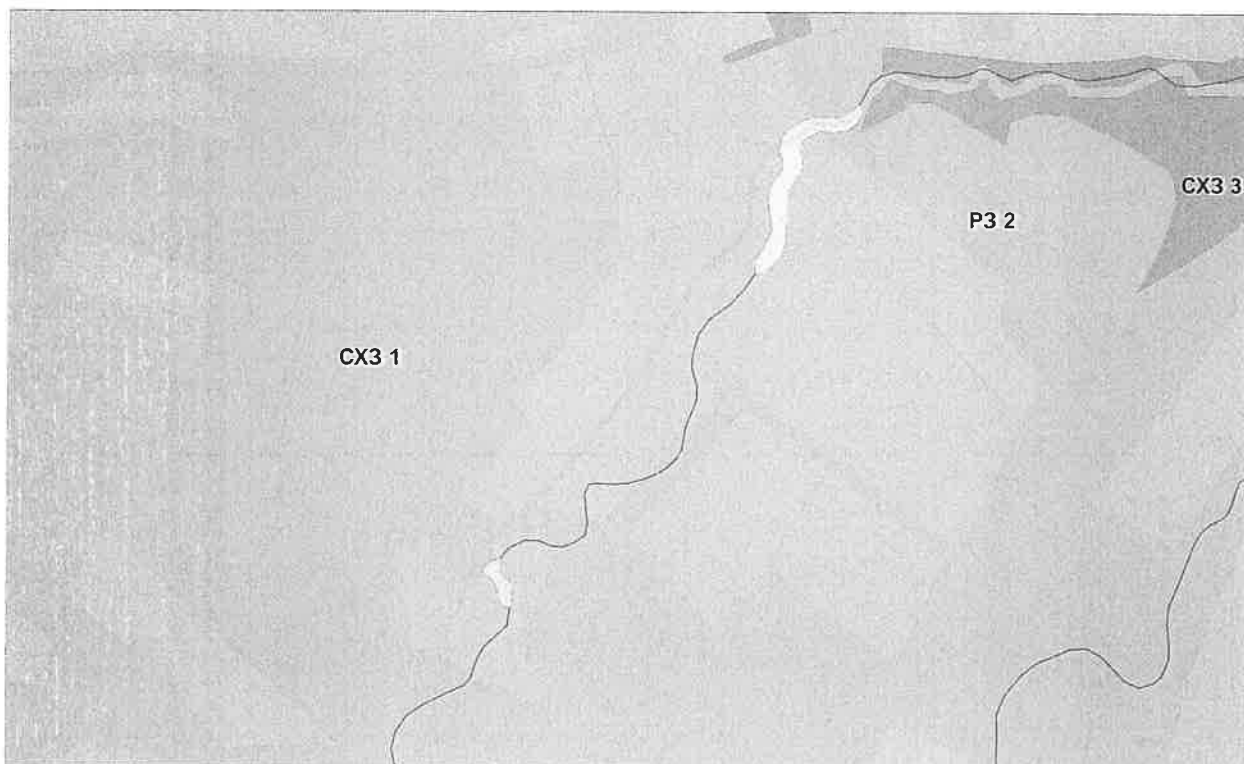
б) часть карты градостроительного зонирования применительно к территории в районе села Кроуновка Уссурийского городского округа изложить в следующей редакции:



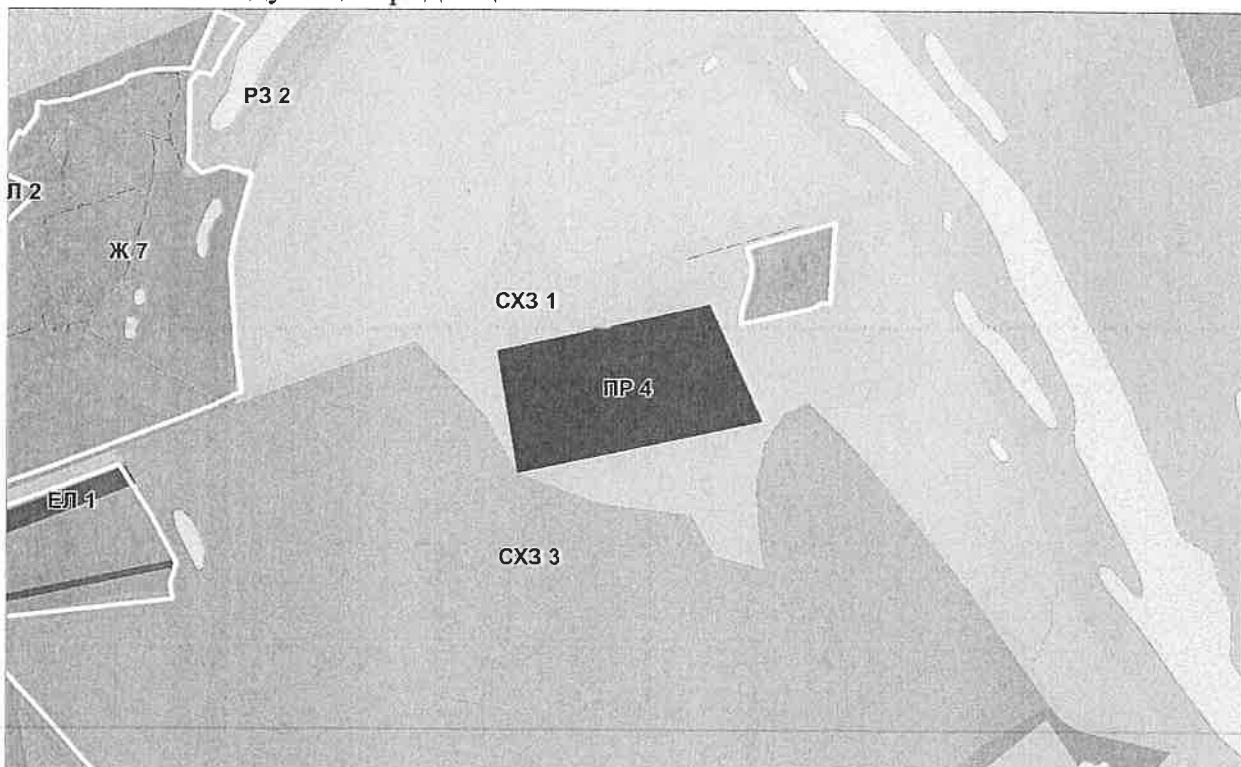
в) часть карты градостроительного зонирования применительно к территории в районе села Утёсное Уссурийского городского округа изложить в следующей редакции:



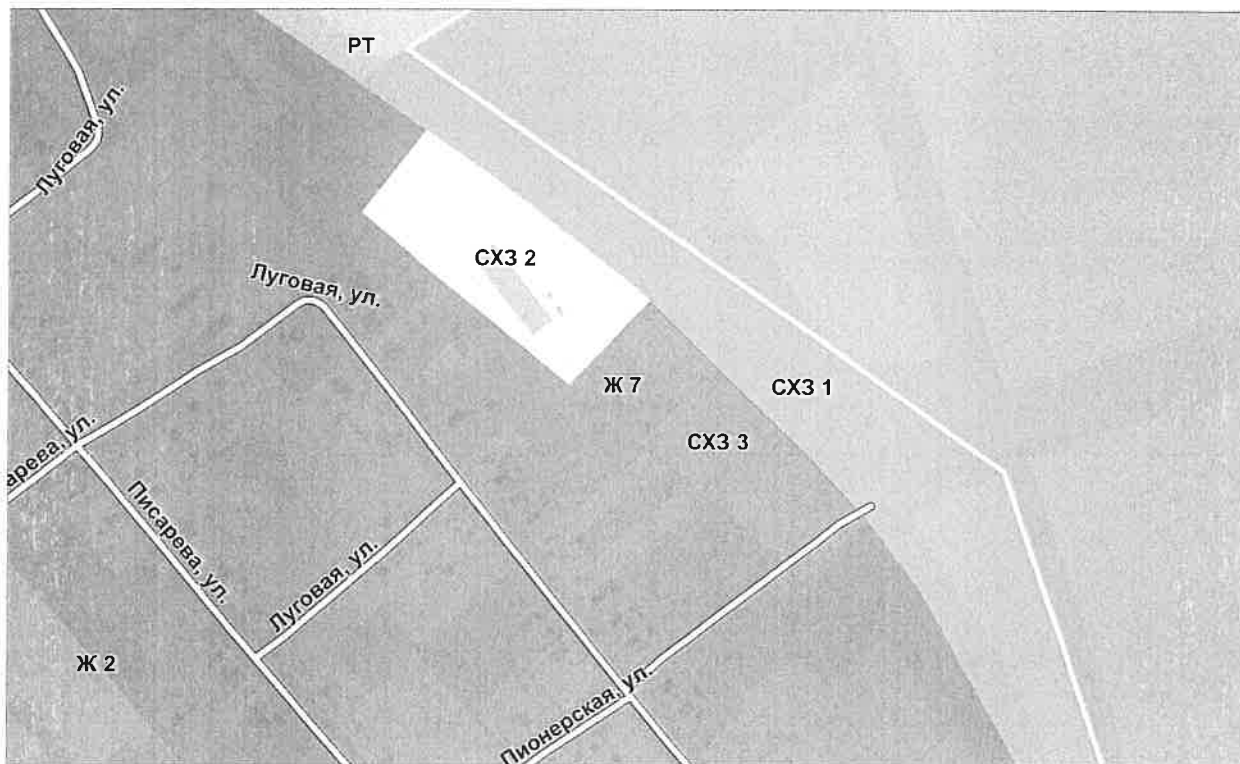
в) часть карты градостроительного зонирования применительно к территории в районе села Утёсное Уссурийского городского округа изложить в следующей редакции:



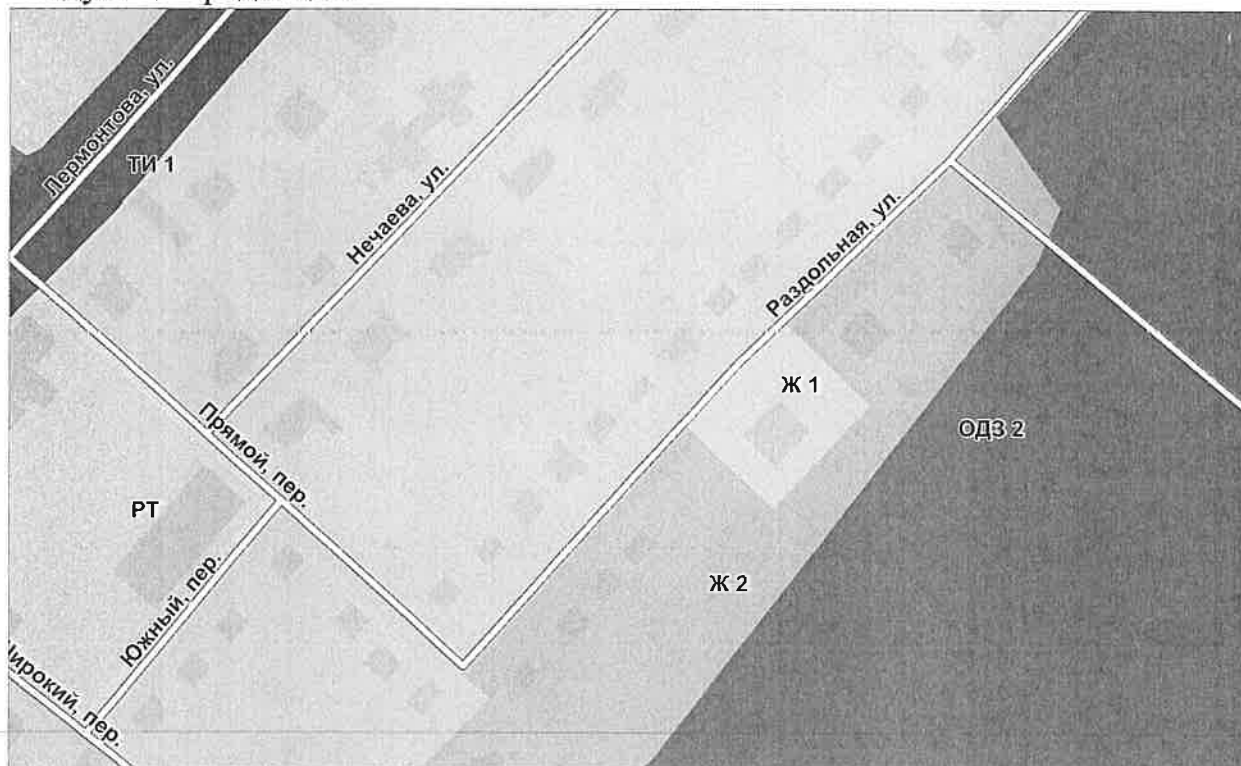
г) часть карты градостроительного зонирования применительно к территории в районе села Борисовка Уссурийского городского округа изложить в следующей редакции:




д) часть карты градостроительного зонирования применительно к территории села Новоникольск Уссурийского городского округа в районе улицы Луговая, улицы Пионерская изложить в следующей редакции:




е) часть карты градостроительного зонирования применительно к территории города Уссурийск в районе улицы Раздольная изложить в следующей редакции:



ж) часть карты градостроительного зонирования применительно к территории города Уссурийск в районе улицы Краснознаменная, улицы Владивостокское шоссе изложить в следующей редакции:




з) часть карты градостроительного зонирования применительно к территории города Уссурийск для элемента планировочной структуры в границах улиц Плеханова, Советская, Пушкина, Горького изложить в следующей редакции:




и) часть карты градостроительного зонирования применительно к территории города Уссурийск для элемента планировочной структуры в

границах улиц Пархоменко, Островского, Карбышева, Агеева изложить в следующей редакции:



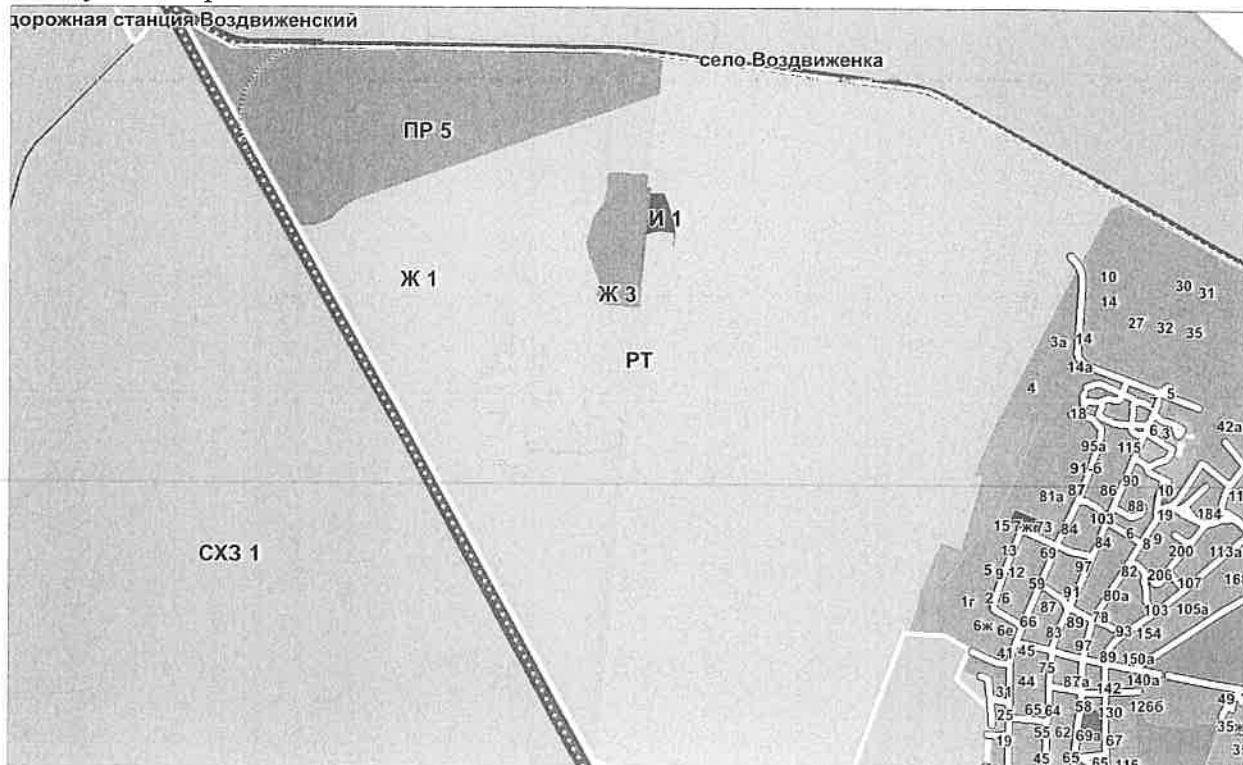
к) часть карты градостроительного зонирования применительно к территории города Уссурийск в районе улицы проспект Блюхера изложить в следующей редакции:




л) часть карты градостроительного зонирования применительно к территории города Уссурийск для элемента планировочной структуры в границах улиц Русская, Полушкина, Локомотивная, переулка Крупской изложить в следующей редакции:



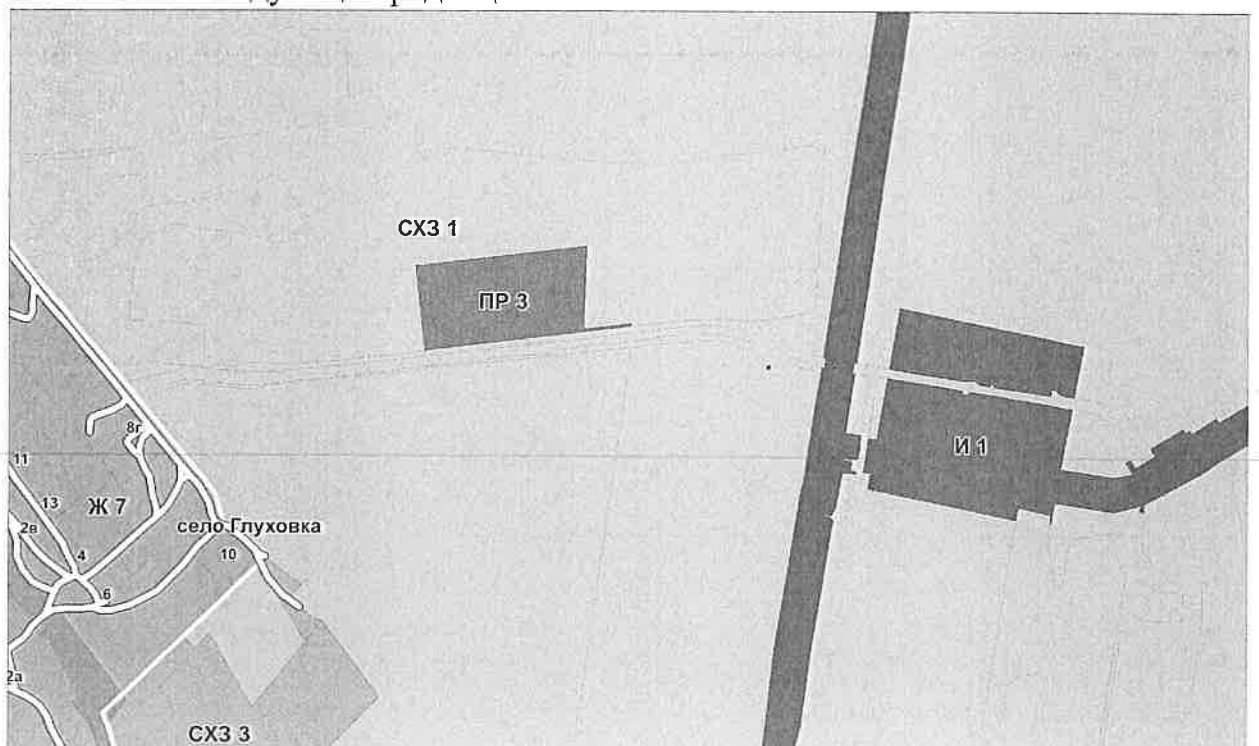
м) часть карты градостроительного зонирования применительно к территории села Воздвиженка Уссурийского городского округа изложить в следующей редакции:



н) часть карты градостроительного зонирования применительно к территории города Уссурийск для элемента планировочной структуры в границах улиц Плеханова, Краснознаменная, Октябрьская, Ленина изложить в следующей редакции:



о) часть карты градостроительного зонирования применительно к территории в районе села Глуховка Уссурийского городского округа изложить в следующей редакции:



2. Опубликовать настоящее решение в источнике для официального опубликования.

3. Настоящее решение вступает в силу со дня его официального опубликования.

Глава Уссурийского
городского округа

Е.Е. Корж