





УТВЕРЖЕДЕНА

постановлением администрации
Уссурийского городского округа
от _____ № _____

Схема расположения границ публичного сервитута



Масштаб 1:1000

-  - граница земельного участка по сведениям ЕГРН
-  - граница объектов капитального строительства по сведениям ЕГРН
-  - граница действия публичного сервитута в границах земельного участка с кадастровым номером 25:00:000000:234
-  - граница кадастрового квартала 25:34:017001

Описание границ публичного сервитута

Местоположение: Приморский край, г. Уссурийск, ул. Некрасова, 111

Система координат: МСК-25 зона 1

Метод определения координат: Аналитический метод

Mt = 0,1

№ п/п	Координаты, м	
	X	Y
Условный номер земельного участка 25:00:000000:234:ЗУ(1)		
Площадь земельного участка 100 кв. м		
1	434681,06	1399700,42
2	434678,59	1399710,11
3	434669,03	1399707,10
4	434671,50	1399697,41
1	434681,06	1399700,42