

Приложение № 1

к постановлению главы
Уссурийского городского округа
от _____ № _____

**Схема расположения земельного участка или земельных участков
на кадастровом плане территории
(г. Уссурийск, ул. Краснознаменная, д. 1а)**

Условный номер земельного участка :ЗУ1

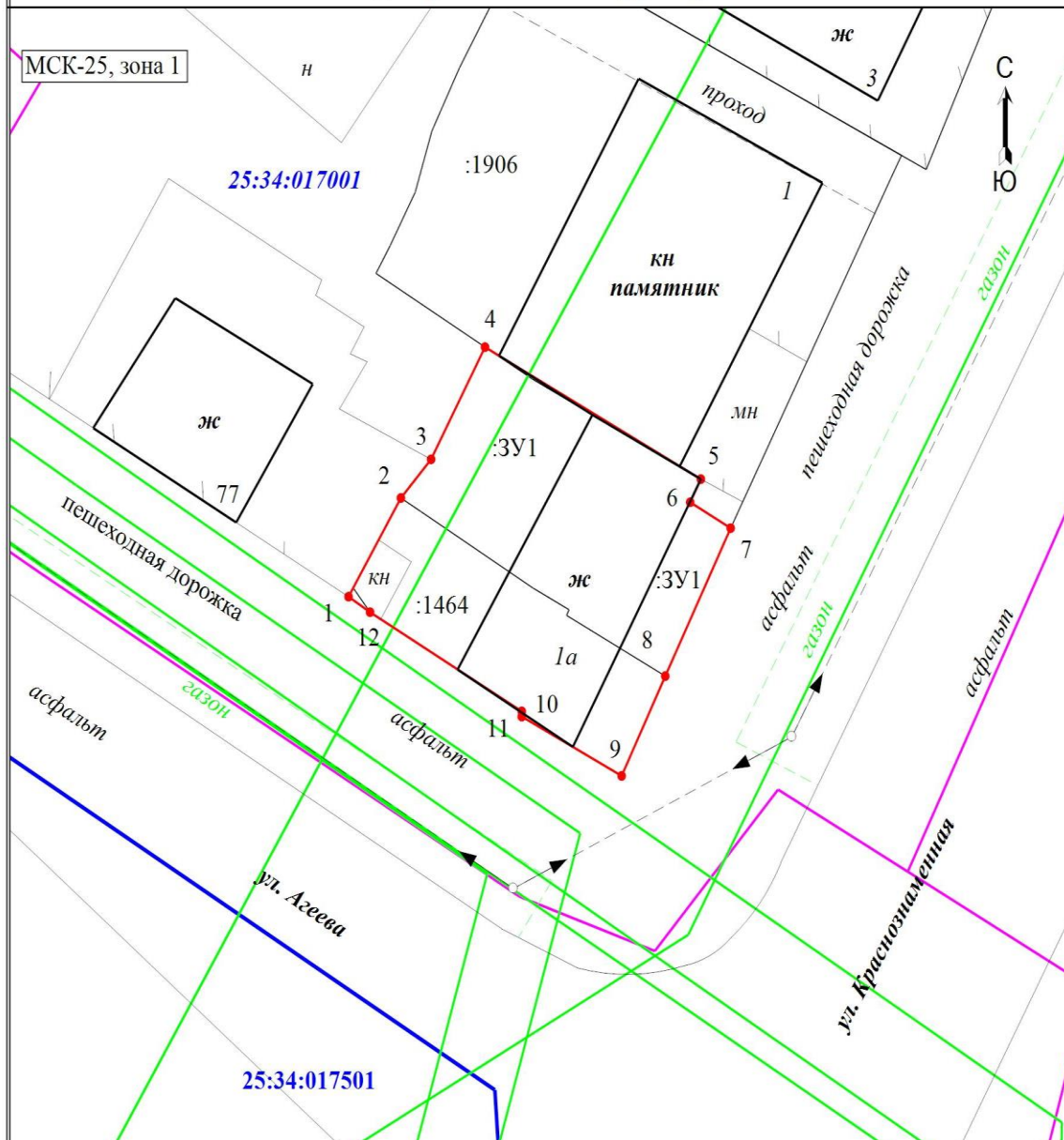
(указывается в случае, если предусматривается образование двух и более земельных участков)

Площадь земельного участка 201 м²,

(указывается проектная площадь образуемого земельного участка, вычисленная с использованием технологических и программных средств, в том числе размещенных на официальном сайте федерального органа исполнительной власти, уполномоченного Правительством Российской Федерации на осуществление государственного кадастрового учета, государственной регистрации прав, ведение Единого государственного реестра недвижимости и предоставление сведений, содержащихся в Едином государственном реестре недвижимости, в информационно-телекоммуникационной сети "Интернет" (далее - официальный сайт), с округлением до 1 квадратного метра. Указанное значение площади земельного участка может быть уточнено при проведении кадастровых работ не более чем на десять процентов)

Обозначение характерных точек границ	Координаты, м	
	X	Y
1	2	3
1	433962,62	1399763,49
2	433967,01	1399766,14
3	433968,73	1399767,67
4	433973,72	1399770,4
5	433967,85	1399781,33
6	433966,82	1399780,79
7	433965,67	1399782,84
8	433959,09	1399779,53
9	433954,65	1399777,32
10	433957,29	1399772,26
11	433957,52	1399772,26
12	433961,93	1399764,58
1	433962,62	1399763,49

Схема расположения земельного участка или земельных участков на кадастровом плане территории



Масштаб 1:300

Условные обозначения:

- 1 - Обозначение новой характерной точки
- :1464 - Кадастровый номер земельного участка
- :ЗУ1 - образуемый земельный участок
- - Часть границы, местоположение которой определено при выполнении кадастровых работ
- - Часть границы, сведения ЕГРН о которой позволяют однозначно определить ее положение на местности
- - Граница кадастрового квартала
- - Граница территориальной зоны
- - Граница зоны с особыми условиями
- - Характерная точка границы земельного участка, сведения о которой отсутствуют в ЕГРН, местоположение которой определено при кадастровых работах (новая характерная точка)
- 25:34:017501 - Номер кадастрового квартала

**Схема расположения земельного участка или земельных участков
на кадастровом плане территории
(г. Уссурийск, ул. Кузнечная, д, 54)**

Условный номер земельного участка :ЗУ1

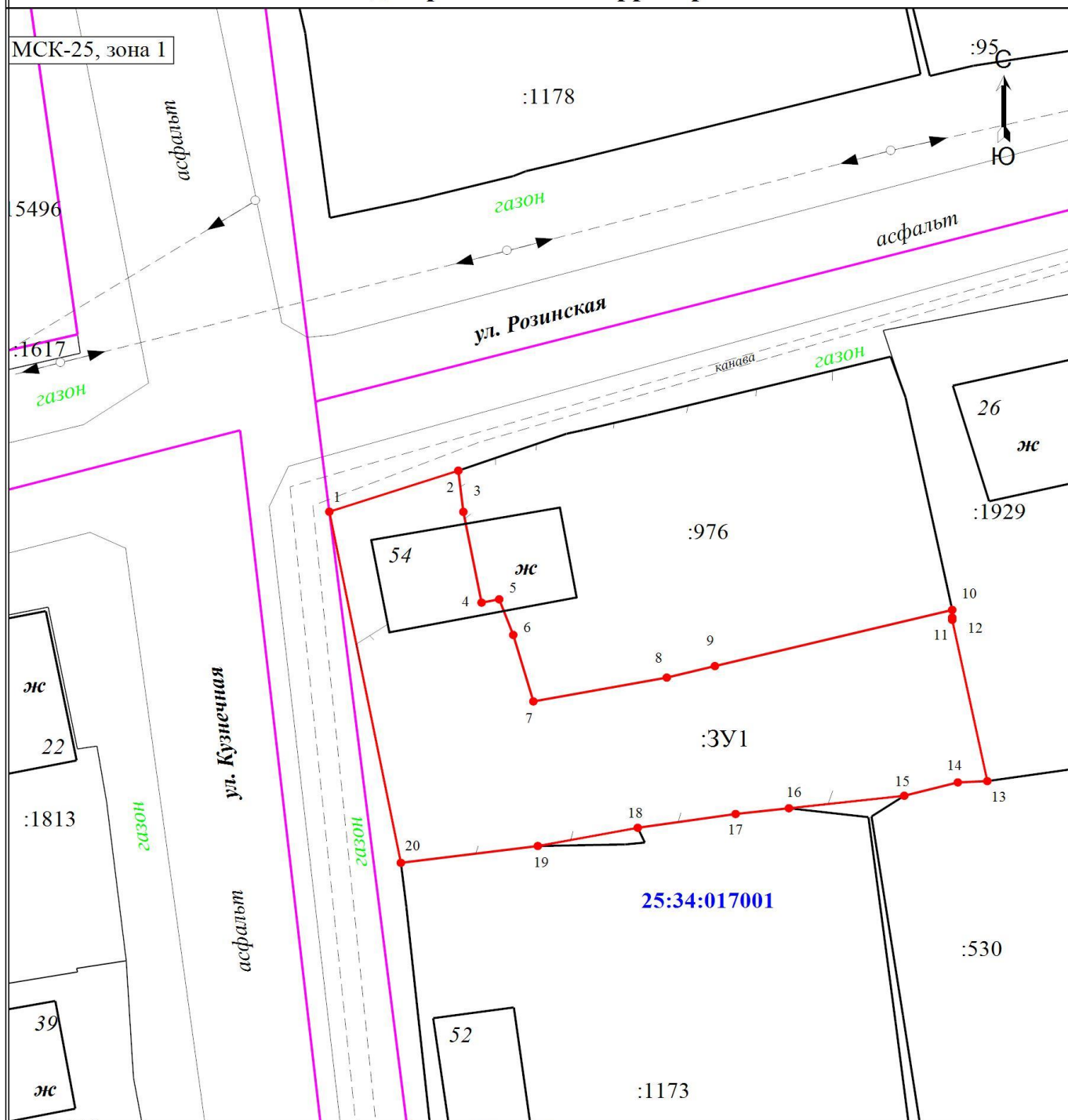
(указывается в случае, если предусматривается образование двух и более земельных участков)

Площадь земельного участка 575 м²,

(указывается проектная площадь образуемого земельного участка, вычисленная с использованием технологических и программных средств, в том числе размещенных на официальном сайте федерального органа исполнительной власти, уполномоченного Правительством Российской Федерации на осуществление государственного кадастрового учета, государственной регистрации прав, ведение Единого государственного реестра недвижимости и предоставление сведений, содержащихся в Едином государственном реестре недвижимости, в информационно-телекоммуникационной сети "Интернет" (далее - официальный сайт), с округлением до 1 квадратного метра. Указанное значение площади земельного участка может быть уточнено при проведении

Обозначение характерных точек границ	Координаты, м	
	X	Y
1	2	3
1	435478,4	1400230
2	435481,26	1400238,71
3	435478,39	1400239,05
4	435472,07	1400240,28
5	435472,3	1400241,47
6	435469,82	1400242,42
7	435465,19	1400243,78
8	435466,85	1400252,79
9	435467,65	1400256,04
10	435471,56	1400272,07
11	435471,03	1400272,07
12	435470,87	1400272,07
13	435459,64	1400274,44
14	435459,55	1400272,45
15	435458,62	1400268,83
16	435457,75	1400261,04
17	435457,35	1400257,44
18	435456,39	1400250,83
19	435455,12	1400244,08
20	435453,95	1400234,83
1	435478,4	1400230

Схема расположения земельного участка или земельных участков на кадастровом плане территории



Масштаб 1:400

Условные обозначения:

- - Часть границы, местоположение которой определено при выполнении кадастровых работ
- 1** - Обозначение характерной точки, местоположение которой не изменилось или было уточнено
- :1170** - Кадастровый номер земельного участка
- - Часть границы, сведения ЕГРН о которой позволяют однозначно определить ее положение на местности
- - Граница территориальной зоны
- - Граница зоны с особыми условиями
- - Характерная точка границы земельного участка, сведения о которой отсутствуют в ЕГРН, местоположение которой определено при кадастровых работах (новая характерная точка)
- :3У1** - Образуемый земельный участок
- 25:34:017001** - Номер кадастрового квартала

**Схема расположения земельного участка или земельных участков
на кадастровом плане территории
(г. Уссурийск, ул. Попова, д. 105а)**

Условный номер земельного участка :ЗУ1

(указывается в случае, если предусматривается образование двух и более земельных участков)

Площадь земельного участка 2117 м²,

(указывается проектная площадь образуемого земельного участка, вычисленная с использованием технологических и программных средств, в том числе размещенных на официальном сайте федерального органа исполнительной власти, уполномоченного Правительством Российской Федерации на осуществление государственного кадастрового учета, государственной регистрации прав, ведение Единого государственного реестра недвижимости и предоставление сведений, содержащихся в Едином государственном реестре недвижимости, в информационно-телекоммуникационной сети "Интернет" (далее - официальный сайт), с округлением до 1 квадратного метра. Указанное значение площади земельного участка может быть уточнено при проведении кадастровых работ не более чем на десять процентов)

Обозначение характерных точек границ	Координаты, м	
	X	Y
1	2	3
1	438874,27	1402217,04
2	438910,21	1402255,99
3	438887,17	1402285,15
4	438849,68	1402252,28
5	438853,27	1402247,85
6	438849,84	1402244,43
1	438874,27	1402217,04

**Схема расположения земельного участка или земельных участков
на кадастровом плане территории
(г. Уссурийск, ул. Попова, д. 105)**

Условный номер земельного участка :ЗУ1

(указывается в случае, если предусматривается образование двух и более земельных участков)

Площадь земельного участка 2243 м²,

(указывается проектная площадь образуемого земельного участка, вычисленная с использованием технологических и программных средств, в том числе размещенных на официальном сайте федерального органа исполнительной власти, уполномоченного Правительством Российской Федерации на осуществление государственного кадастрового учета, государственной регистрации прав, ведение Единого государственного реестра недвижимости и предоставление сведений, содержащихся в Едином государственном реестре недвижимости, в информационно-телекоммуникационной сети "Интернет" (далее - официальный сайт), с округлением до 1 квадратного метра. Указанное значение площади земельного участка может быть уточнено при проведении кадастровых работ не более чем на десять процентов)

Обозначение характерных точек границ	Координаты, м	
	Х	Y
1	2	3
1	438817,3	1402267,76
2	438872,5	1402311,66
3	438853,56	1402336,78
4	438799,69	1402294,23
5	438806,58	1402287,2
6	438801,47	1402282,28
1	438817,3	1402267,76

**Схема расположения земельного участка или земельных участков
на кадастровом плане территории
(г. Уссурийск, ул. Попова, д. 107)**

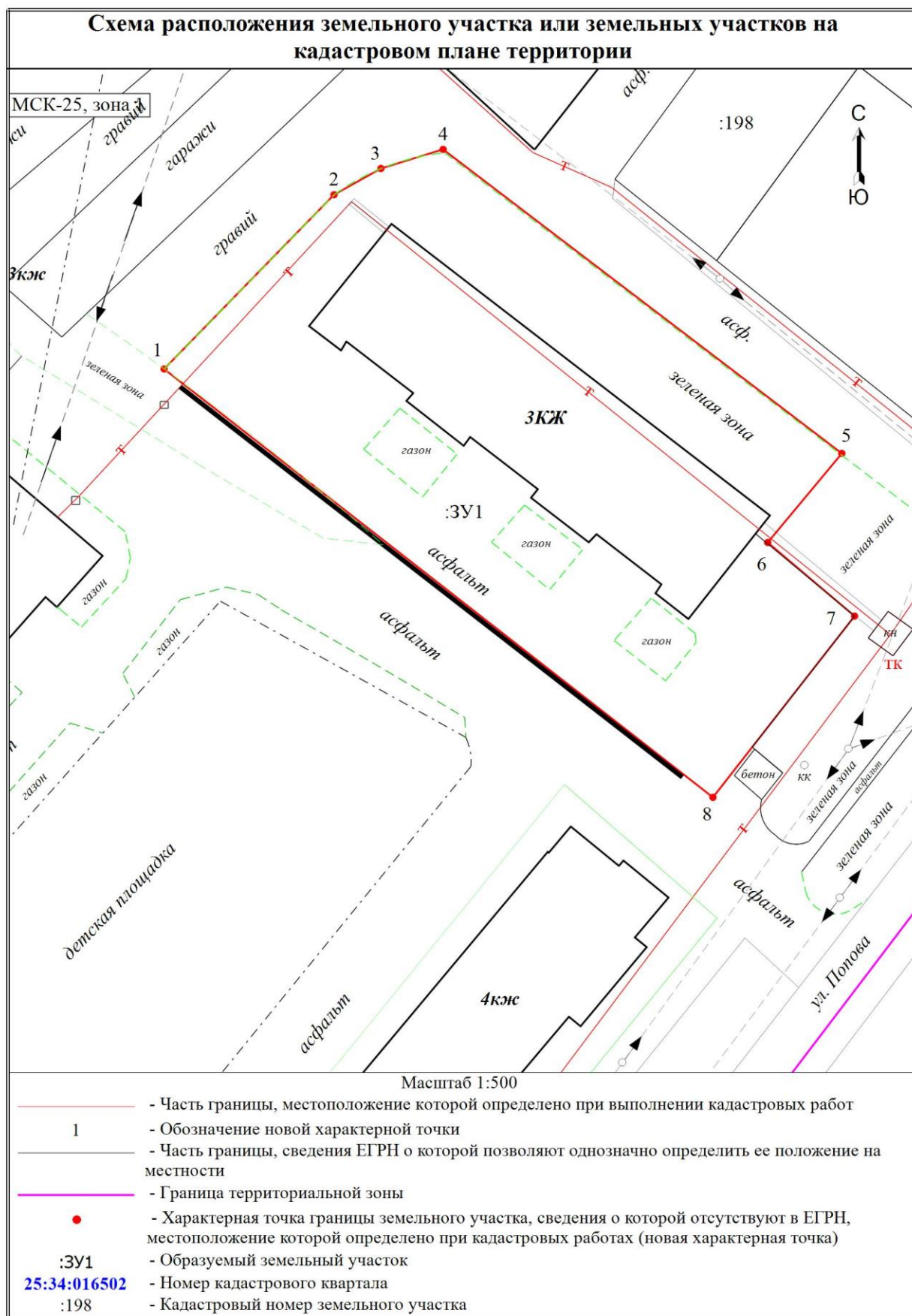
Условный номер земельного участка :ЗУ1

(указывается в случае, если предусматривается образование двух и более земельных участков)

Площадь земельного участка 2186 м²,

(указывается проектная площадь образуемого земельного участка, вычисленная с использованием технологических и программных средств, в том числе размещенных на официальном сайте федерального органа исполнительной власти, уполномоченного Правительством Российской Федерации на осуществление государственного кадастрового учета, государственной регистрации прав, ведение Единого государственного реестра недвижимости и предоставление сведений, содержащихся в Едином государственном реестре недвижимости, в информационно-телекоммуникационной сети "Интернет" (далее - официальный сайт), с округлением до 1 квадратного метра. Указанное значение площади земельного участка может быть уточнено при проведении кадастровых работ не более чем на десять процентов)

Обозначение характерных точек границ	Координаты, м	
	Х	Y
1	2	3
1	438909,37	1402278,62
2	438926,87	1402295,42
3	438929,5	1402300,05
4	438931,42	1402306,2
5	438900,89	1402345,62
6	438891,95	1402338,29
7	438884,56	1402346,88
8	438866,36	1402332,88
1	438909,37	1402278,62



**Схема расположения земельного участка или земельных участков
на кадастровом плане территории
(с. Дубовый ключ, ул. Санаторная, д. 4)**

Условный номер земельного участка 25:18:150101:444:3У1

(указывается в случае, если предусматривается образование двух и более земельных участков)

Площадь земельного участка 3500 м²,

(указывается проектная площадь образуемого земельного участка, вычисленная с использованием технологических и программных средств, в том числе размещенных на официальном сайте федерального органа исполнительной власти, уполномоченного Правительством Российской Федерации на осуществление государственного кадастрового учета, государственной регистрации прав, ведение Единого государственного реестра недвижимости и предоставление сведений, содержащихся в Едином государственном реестре недвижимости, в информационно-телекоммуникационной сети "Интернет" (далее - официальный сайт), с округлением до 1 квадратного метра. Указанное значение площади земельного участка может быть уточнено при проведении кадастровых работ не более чем на десять процентов)

Обозначение характерных точек границ	Координаты, м	
	X	Y
1	2	3
1	420003,12	1414058,68
2	420004,3	1414067,01
3	420002,92	1414074,13
4	419998,53	1414079,37
5	420000,93	1414083,04
6	420052,17	1414111,86
7	420056,96	1414115,5
8	420056,95	1414131,04
9	420014,23	1414135,38
10	420001,15	1414127,42
11	419984,87	1414109,08
12	419971,91	1414090,53
13	419967,35	1414060,49
14	419975,16	1414059,45
15	419975,42	1414059,41
16	419976,97	1414058,13
17	419985,13	1414058,21
1	420003,12	1414058,68

