

**ДОКУМЕНТАЦИЯ ПО ПЛАНИРОВКЕ  
(ПРОЕКТ МЕЖЕВАНИЯ) ТЕРРИТОРИИ В  
ГОРОДЕ УССУРИЙСКЕ В ГРАНИЦАХ  
УЛИЦЫ ПОЛОГАЯ, УЛИЦЫ ТЕЛЬМАНА,  
УЛИЦЫ ДЕКАБРИСТОВ, УЛИЦЫ  
ШОССЕЙНАЯ**

**ОСНОВНАЯ ЧАСТЬ.  
ПРОЕКТ МЕЖЕВАНИЯ ТЕРРИТОРИИ.**

**ОМСК 2021**



---

---

## Оглавление

1. ПЕРЕЧЕНЬ И СВЕДЕНИЯ О ПЛОЩАДИ ОБРАЗУЕМЫХ ЗЕМЕЛЬНЫХ УЧАСТКОВ (СПОСОБЫ ИХ ОБРАЗОВАНИЯ), ВИДАХ ИХ РАЗРЕШЕННОГО ИСПОЛЬЗОВАНИЯ .....	3
2. ПЕРЕЧЕНЬ И СВЕДЕНИЯ О ПЛОЩАДИ ОБРАЗУЕМЫХ ЗЕМЕЛЬНЫХ УЧАСТКОВ, КОТОРЫЕ БУДУТ ОТНЕСЕНЫ К ТЕРРИТОРИЯМ ОБЩЕГО ПОЛЬЗОВАНИЯ ИЛИ ИМУЩЕСТВУ ОБЩЕГО ПОЛЬЗОВАНИЯ .....	11
3. СВЕДЕНИЯ О ГРАНИЦАХ ТЕРРИТОРИИ, В ОТНОШЕНИИ КОТОРОЙ УТВЕРЖДЕН ПРОЕКТ МЕЖЕВАНИЯ.....	11
ПРИЛОЖЕНИЕ 1. ВЕДОМОСТЬ КООРДИНАТ ХАРАКТЕРНЫХ ТОЧЕК ОБРАЗУЕМЫХ ЗЕМЕЛЬНЫХ УЧАСТКОВ.....	12

## 1. ПЕРЕЧЕНЬ И СВЕДЕНИЯ О ПЛОЩАДИ ОБРАЗУЕМЫХ ЗЕМЕЛЬНЫХ УЧАСТКОВ (СПОСОБЫ ИХ ОБРАЗОВАНИЯ), ВИДАХ ИХ РАЗРЕШЕННОГО ИСПОЛЬЗОВАНИЯ

В настоящем разделе текстовой части проекта межевания территории отображена информация об образуемых земельных участках, в том числе, о площади и способе образования, а также о видах их разрешенного использования. Указанная информация представлена в Таблице 1.

Виды разрешенного использования образуемых земельных участков определены в соответствии с правилами землепользования и застройки Уссурийского городского округа, утвержденных постановлением администрации Уссурийского городского округа Приморского края от 09.09.2021 № 2045-НПА «Об утверждении правил землепользования и застройки Уссурийского городского округа» (далее – Правила землепользования и застройки).

Таблица 1

Экспликация образуемых земельных участков 1 этап

Условный номер ЗУ	Вид разрешенного использования земельного участка	Способ образования земельных участков	Категория земель	Площадь, кв.м
:ЗУ1	Для индивидуального жилищного строительства	Перераспределение земельного участка с кадастровым номером 25:34:016401:1015 с землями, находящимися в государственной или муниципальной собственности	Земли населенных пунктов	681
:ЗУ2	Для индивидуального жилищного строительства	Перераспределение земельного участка с кадастровым номером 25:34:016401:1018 с землями, находящимися в государственной или муниципальной собственности	Земли населенных пунктов	630
:ЗУ3	Для индивидуального жилищного строительства	Перераспределение земельного участка с кадастровым номером 25:34:016401:1020 с землями, находящимися в государственной или муниципальной собственности	Земли населенных пунктов	600
:ЗУ4	Для индивидуального жилищного строительства	Перераспределение земельного участка с кадастровым номером 25:34:016401:1022 с землями, находящимися в государственной или муниципальной собственности	Земли населенных пунктов	597
:ЗУ5	Для индивидуального жилищного строительства	Перераспределение земельного участка с кадастровым номером 25:34:016401:1025 с землями, находящимися в государственной или муниципальной собственности	Земли населенных пунктов	645
:ЗУ6	Для индивидуального жилищного строительства	Перераспределение земельного участка с кадастровым номером 25:34:016401:1027 с землями, находящимися в государственной или муниципальной собственности	Земли населенных пунктов	652
:ЗУ7	Для индивидуального жилищного строительства	Перераспределение земельного участка с кадастровым номером 25:34:016401:1029 с землями,	Земли населенных пунктов	601

	строительства	находящимися в государственной или муниципальной собственности		
:ЗУ8	Для индивидуального жилищного строительства	Перераспределение земельного участка с кадастровым номером 25:34:016401:1032 с землями, находящимися в государственной или муниципальной собственности	Земли населенных пунктов	669
:ЗУ9	Для индивидуального жилищного строительства	Перераспределение земельного участка с кадастровым номером 25:34:016401:1034 с землями, находящимися в государственной или муниципальной собственности	Земли населенных пунктов	642
:ЗУ10	Для индивидуального жилищного строительства	Перераспределение земельного участка с кадастровым номером 25:34:016401:1452 с землями, находящимися в государственной или муниципальной собственности	Земли населенных пунктов	725
:ЗУ11	Для индивидуального жилищного строительства	Перераспределение земельного участка с кадастровым номером 25:34:016401:1620 с землями, находящимися в государственной или муниципальной собственности	Земли населенных пунктов	35
:ЗУ12	Для индивидуального жилищного строительства	Перераспределение земельного участка с кадастровым номером 25:34:016401:1753 с землями, находящимися в государственной или муниципальной собственности	Земли населенных пунктов	887
:ЗУ13	Для индивидуального жилищного строительства	Перераспределение земельного участка с кадастровым номером 25:34:016401:25 с землями, находящимися в государственной или муниципальной собственности	Земли населенных пунктов	385
:ЗУ14	Для индивидуального жилищного строительства жилого дома	Перераспределение земельного участка с кадастровым номером 25:34:016401:52 с землями, находящимися в государственной или муниципальной собственности	Земли населенных пунктов	260
:ЗУ15	Для индивидуального жилищного строительства	Перераспределение земельного участка с кадастровым номером 25:34:016401:5880 с землями, находящимися в государственной или муниципальной собственности	Земли населенных пунктов	553
:ЗУ16	Для индивидуального жилищного строительства	Перераспределение земельного участка с кадастровым номером 25:34:016401:5881 с землями, находящимися в государственной или муниципальной собственности	Земли населенных пунктов	960
:ЗУ17	Для индивидуального жилищного	Перераспределение земельного участка с кадастровым номером 25:34:016401:5912 с землями,	Земли населенных пунктов	959



	строительства	находящимися в государственной или муниципальной собственности		
:ЗУ28	Для индивидуального жилищного строительства	Перераспределение земельного участка с кадастровым номером 25:34:016401:943 с землями, находящимися в государственной или муниципальной собственности	Земли населенных пунктов	1110
:ЗУ29	Для индивидуального жилищного строительства	Перераспределение земельного участка с кадастровым номером 25:34:016401:948 с землями, находящимися в государственной или муниципальной собственности	Земли населенных пунктов	1087
:ЗУ30	Для индивидуального жилищного строительства	Перераспределение земельного участка с кадастровым номером 25:34:016401:950 с землями, находящимися в государственной или муниципальной собственности	Земли населенных пунктов	1305
:ЗУ31	Для индивидуального жилищного строительства	Перераспределение земельного участка с кадастровым номером 25:34:016401:957 с землями, находящимися в государственной или муниципальной собственности	Земли населенных пунктов	606
:ЗУ32	Для индивидуального жилищного строительства	Образование из земель, находящихся в государственной или муниципальной собственности	Земли населенных пунктов	1403
:ЗУ33	Малозэтажная многоквартирная жилая застройка	Образование из земель, находящихся в государственной или муниципальной собственности	Земли населенных пунктов	1098
:ЗУ35	Для индивидуального жилищного строительства	Образование из земель, находящихся в государственной или муниципальной собственности	Земли населенных пунктов	1027
:ЗУ36	Для индивидуального жилищного строительства	Образование из земель, находящихся в государственной или муниципальной собственности	Земли населенных пунктов	750
:ЗУ37	Малозэтажная многоквартирная жилая застройка	Образование из земель, находящихся в государственной или муниципальной собственности	Земли населенных пунктов	950
:ЗУ38	Малозэтажная многоквартирная жилая застройка	Образование из земель, находящихся в государственной или муниципальной собственности	Земли населенных пунктов	845
:ЗУ39	Малозэтажная многоквартирная жилая застройка	Образование из земель, находящихся в государственной или муниципальной собственности	Земли населенных пунктов	1004
:ЗУ41	Малозэтажная многоквартирная жилая застройка	Образование из земель, находящихся в государственной или муниципальной собственности	Земли населенных пунктов	1027

:ЗУ43	Для индивидуального жилищного строительства	Образование из земель, находящихся в государственной или муниципальной собственности	Земли населенных пунктов	672
:ЗУ44	Для индивидуального жилищного строительства	Образование из земель, находящихся в государственной или муниципальной собственности	Земли населенных пунктов	587
:ЗУ45	Малозэтажная многоквартирная жилая застройка	Образование из земель, находящихся в государственной или муниципальной собственности	Земли населенных пунктов	686
:ЗУ46	Малозэтажная многоквартирная жилая застройка	Образование из земель, находящихся в государственной или муниципальной собственности	Земли населенных пунктов	977
:ЗУ47	Коммунальное обслуживание	Образование из земель, находящихся в государственной или муниципальной собственности	Земли населенных пунктов	61
:ЗУ48	Малозэтажная многоквартирная жилая застройка	Образование из земель, находящихся в государственной или муниципальной собственности	Земли населенных пунктов	2482
:ЗУ50	Для индивидуального жилищного строительства	Перераспределение земельного участка с кадастровым номером 25:34:016401:1694 с землями, находящимися в государственной или муниципальной собственности	Земли населенных пунктов	64

Таблица 2

Экспликация образуемых земельных участков 2 этап

Условный номер ЗУ	Вид разрешенного использования земельного участка	Способ образования земельных участков	Категория земель	Площадь, кв.м
:ЗУ51	Для индивидуального жилищного строительства	Перераспределение земельных участков с кадастровыми номерами 25:34:016401:1018, 25:34:016401:938, 25:34:016401:936 с земельным участком :ЗУ1, полученным при перераспределении на 1 этапе	Земли населенных пунктов	686
:ЗУ52	Для индивидуального жилищного строительства	Перераспределение земельного участка с кадастровым номером 25:34:016401:1020 с земельным участком :ЗУ2, полученным при перераспределении на 1 этапе	Земли населенных пунктов	635
:ЗУ53	Для индивидуального жилищного строительства	Перераспределение земельного участка с кадастровым номером 25:34:016401:1020 с земельным участком :ЗУ4, полученным при перераспределении на 1 этапе	Земли населенных пунктов	602

:ЗУ54	Для индивидуального жилищного строительства	Перераспределение земельного участка с кадастровым номером 25:34:016401:1022, 25:34:016401:1027, 25:34:016401:950 с земельным участком :ЗУ5, полученным при перераспределении на 1 этапе	Земли населенных пунктов	658
:ЗУ55	Для индивидуального жилищного строительства	Перераспределение земельного участка с кадастровым номером 25:34:016401:950 с земельным участком :ЗУ6, полученным при перераспределении на 1 этапе	Земли населенных пунктов	653
:ЗУ56	Для индивидуального жилищного строительства	Перераспределение земельного участка с кадастровым номером 25:34:016401:1032 с земельным участком :ЗУ7, полученным при перераспределении на 1 этапе	Земли населенных пунктов	602
:ЗУ57	Для индивидуального жилищного строительства	Перераспределение земельного участка с кадастровым номером 25:34:016401:1034 с земельным участком :ЗУ8, полученным при перераспределении на 1 этапе	Земли населенных пунктов	674
:ЗУ58	Для индивидуального жилищного строительства	Перераспределение земельного участка с кадастровым номером 25:34:016401:1753, 25:34:016401:6482 с земельным участком :ЗУ9, полученным при перераспределении на 1 этапе	Земли населенных пунктов	639
:ЗУ59	Для индивидуального жилищного строительства	Перераспределение земельного участка с кадастровым номером 25:34:016401:1034 6482 с земельным участком :ЗУ12, полученным при перераспределении на 1 этапе	Земли населенных пунктов	887
:ЗУ60	Для индивидуального жилищного строительства	Перераспределение земельных участков с кадастровыми номерами 25:34:016401:25, 25:34:016401:612, 25:34:016401:1620 с землями, находящимися в государственной или муниципальной собственности	Земли населенных пунктов	386
:ЗУ61	Для индивидуального жилищного строительства жилого дома	Перераспределение земельных участков с кадастровыми номерами 25:34:016401:52, 25:34:016401:1753, 25:34:016401:1620 6482 с земельным участком :ЗУ13, полученным при перераспределении на 1 этапе	Земли населенных пунктов	279
:ЗУ62	Для индивидуального жилищного строительства	Перераспределение земельных участков с кадастровыми номерами 25:34:016401:957, 25:34:016401:6482 6482 с	Земли населенных пунктов	993



		земельным участком :ЗУ16, полученным при перераспределении на 1 этапе		
:ЗУ63	Для индивидуального жилищного строительства	Перераспределение земельного участка с кадастровым номером 25:34:016401:1015 с земельным участком :ЗУ17, полученным при перераспределении на 1 этапе	Земли населенных пунктов	960
:ЗУ64	Для индивидуального жилищного строительства	Перераспределение земельных участков с кадастровыми номерами 25:34:016401:65, 25:34:016401:612 с земельным участком :ЗУ18, полученным при перераспределении на 1 этапе	Земли населенных пунктов	791
:ЗУ65	Для индивидуального жилищного строительства	Перераспределение земельных участков с кадастровыми номерами 25:34:016401:5881, 25:34:016401:1694 с земельным участком :ЗУ19, полученным при перераспределении на 1 этапе	Земли населенных пунктов	984
:ЗУ66	Для индивидуального жилищного строительства	Перераспределение земельных участков с кадастровыми номерами 25:34:016401:1620, 25:34:016401:25, 25:34:016401:6482 с земельным участком :ЗУ20, полученным при перераспределении на 1 этапе	Земли населенных пунктов	792
:ЗУ67	Для индивидуального жилищного строительства	Перераспределение земельных участков с кадастровыми номерами 25:34:016401:6482, 25:34:016401:1032 с земельным участком :ЗУ21, полученным при перераспределении на 1 этапе сти	Земли населенных пунктов	695
:ЗУ68	Для индивидуального жилищного строительства	Перераспределение земельных участков с кадастровыми номерами 25:34:016401:957, 25:34:016401:1694 с земельным участком :ЗУ22, полученным при перераспределении на 1 этапе	Земли населенных пунктов	648
:ЗУ69	Для индивидуального жилищного строительства	Перераспределение земельных участков с кадастровыми номерами 25:34:016401:1620, 25:34:016401:60 с земельным участком :ЗУ23, полученным при перераспределении на 1 этапе	Земли населенных пунктов	146
:ЗУ70	Для индивидуального жилищного строительства	Перераспределение земельного участка с кадастровым номером 25:34:016401:936 с земельным участком :ЗУ24, полученным при перераспределении на 1 этапе	Земли населенных пунктов	1142
:ЗУ71	Для индивидуального	Перераспределение земельного участка с кадастровым номером	Земли населенных	1171

	жилищного строительства	25:34:016401:938 с земельным участком :ЗУ25, полученным при перераспределении на 1 этапе	пунктов	
:ЗУ72	Для индивидуального жилищного строительства	Перераспределение земельного участка с кадастровым номером 25:34:016401:941 с земельным участком :ЗУ26, полученным при перераспределении на 1 этапе	Земли населенных пунктов	1023
:ЗУ73	Для индивидуального жилищного строительства	Перераспределение земельного участка с кадастровым номером 25:34:016401:938 с земельным участком :ЗУ27, полученным при перераспределении на 1 этапе	Земли населенных пунктов	817
:ЗУ74	Для индивидуального жилищного строительства	Перераспределение земельных участков с кадастровыми номерами 25:34:016401:1020, 25:34:016401:941 с земельным участком :ЗУ28, полученным при перераспределении на 1 этапе	Земли населенных пунктов	1113
:ЗУ75	Для индивидуального жилищного строительства	Перераспределение земельных участков с кадастровыми номерами 25:34:016401:950, 25:34:016401:1022, 25:34:016401:1025 с земельным участком :ЗУ29, полученным при перераспределении на 1 этапе	Земли населенных пунктов	1092
:ЗУ76	Коммунальное обслуживание	Перераспределение земельного участка с кадастровым номером 25:34:016401:609 с земельным участком :ЗУ47, полученным при перераспределении на 1 этапе	Земли населенных пунктов	75
:ЗУ77	Для индивидуального жилищного строительства	Перераспределение земельных участков с кадастровыми номерами 25:34:017001:1221, 25:34:016401:5881, 25:34:016401:609 с земельным участком :ЗУ50, полученным при перераспределении на 1 этапе	Земли населенных пунктов	66
:ЗУ78	Для индивидуального жилищного строительства	Перераспределение земельных участков с кадастровыми номерами 25:34:016401:1694, 25:34:016401:609 с земельным участком :ЗУ31, полученным при перераспределении на 1 этапе	Земли населенных пунктов	612

В целях постановки на государственный кадастровый учет земельных участков, образуемых проектом межевания территории, необходимо внести изменения в Правила землепользования и застройки муниципального образования г. Уссурийск.

---

---

## 2. ПЕРЕЧЕНЬ И СВЕДЕНИЯ О ПЛОЩАДИ ОБРАЗУЕМЫХ ЗЕМЕЛЬНЫХ УЧАСТКОВ, КОТОРЫЕ БУДУТ ОТНЕСЕНЫ К ТЕРРИТОРИЯМ ОБЩЕГО ПОЛЬЗОВАНИЯ ИЛИ ИМУЩЕСТВУ ОБЩЕГО ПОЛЬЗОВАНИЯ

Проектом межевания территории не предусматривается образование земельных участков, которые после образования будут отнесены к территориям общего пользования или имуществу общего пользования.

## 3. СВЕДЕНИЯ О ГРАНИЦАХ ТЕРРИТОРИИ, В ОТНОШЕНИИ КОТОРОЙ УТВЕРЖДЕН ПРОЕКТ МЕЖЕВАНИЯ

Номер	Дир.угол	Длина	X	Y
1	87° 20' 31"	27.17	438240.36	1398566.11
2	94° 25' 18"	107.4	438241.62	1398593.25
3	174° 53' 33"	92	438233.34	1398700.33
4	173° 26' 38"	110.53	438141.71	1398708.52
5	174° 38' 19"	125.43	438031.9	1398721.14
6	173° 16' 30"	59.86	437907.02	1398732.86
7	261° 23' 54"	81.1	437847.57	1398739.87
8	339° 56' 8"	42.15	437835.44	1398659.68
9	346° 45' 30"	64.35	437875.03	1398645.22
10	349° 26' 40"	90.73	437937.67	1398630.48
11	343° 49' 33"	80.81	438026.86	1398613.86
12	349° 28' 40"	138.21	438104.47	1398591.35

**ПРИЛОЖЕНИЕ 1. ВЕДОМОСТЬ КООРДИНАТ ХАРАКТЕРНЫХ ТОЧЕК ОБРАЗУЕМЫХ  
ЗЕМЕЛЬНЫХ УЧАСТКОВ**

**1 этап**

**Образуемый земельный участок с условным номером :ЗУ1**

Номер точки	X	Y	Дирекционный угол	Длина
<b>:ЗУ1(1)</b>				
1	438022.58	1398679.92	86° 5' 3"	15.38
2	438023.63	1398695.26	86° 12' 53"	11.97
3	438024.42	1398707.2	82° 29' 56"	2.83
4	438024.79	1398710.01	0° 0' 0"	0.04
5	438024.83	1398710.01	85° 42' 9"	1.73
6	438024.96	1398711.74	172° 54' 4"	21.77
7	438003.36	1398714.43	266° 1' 0"	5.18
8	438003	1398709.26	267° 42' 49"	10.78
9	438002.57	1398698.49	268° 40' 50"	16.5
10	438002.19	1398681.99	353° 46' 27"	9.41
11	438011.54	1398680.97	354° 34' 1"	11.09
1	438022.58	1398679.92		
<b>:ЗУ1(2)</b>				
12	438011.56	1398680.75	95° 11' 40"	0.22
13	438011.54	1398680.97	272° 43' 35"	0.21
14	438011.55	1398680.76	314° 59' 60"	0.01
12	438011.56	1398680.75		

**Образуемый земельный участок с условным номером :ЗУ2**

Номер точки	X	Y	Дирекционный угол	Длина
1	438043.19	1398678.46	90° 30' 53"	3.34
2	438043.16	1398681.8	91° 14' 33"	4.15
3	438043.07	1398685.95	86° 30' 43"	21.86
4	438044.4	1398707.77	353° 47' 48"	0.46
5	438044.86	1398707.72	85° 10' 29"	1.55
6	438044.99	1398709.26	172° 56' 31"	20.18
7	438024.96	1398711.74	265° 43' 21"	31.91
8	438022.58	1398679.92	355° 33' 14"	4.64
9	438027.21	1398679.56	354° 33' 19"	12.44
10	438039.59	1398678.38	1° 16' 23"	3.6
1	438043.19	1398678.46		

**Образуемый земельный участок с условным номером :ЗУ3**

Номер точки	X	Y	Дирекционный угол	Длина
1	438062.68	1398676.64	87° 3' 35"	27.88
2	438064.11	1398704.48	87° 50' 20"	1.59
3	438064.17	1398706.07	85° 42' 39"	0.8
4	438064.23	1398706.87	172° 55' 8"	19.39
5	438044.99	1398709.26	265° 15' 27"	22.62
6	438043.12	1398686.72	270° 27' 57"	4.92

7	438043.16	1398681.8	270° 30' 53"	3.34
8	438043.19	1398678.46	356° 20' 15"	8.3
9	438051.47	1398677.93	356° 25' 25"	4.65
10	438056.11	1398677.64	279° 5' 25"	0.25
11	438056.15	1398677.39	353° 26' 53"	6.57
1	438062.68	1398676.64		

**Образуемый земельный участок с условным номером :ЗУ4**

Номер точки	X	Y	Дирекционный угол	Длина
1	438081.91	1398672.73	86° 58' 8"	17.97
2	438082.86	1398690.67	86° 26' 2"	13.83
3	438083.72	1398704.47	173° 8' 11"	4.35
4	438079.4	1398704.99	172° 56' 8"	15.29
5	438064.23	1398706.87	265° 42' 39"	0.8
6	438064.17	1398706.07	267° 50' 20"	1.59
7	438064.11	1398704.48	267° 44' 1"	11.38
8	438063.66	1398693.11	268° 32' 54"	11.05
9	438063.38	1398682.06	262° 38' 27"	5.47
10	438062.68	1398676.64	349° 59' 31"	8.63
11	438071.18	1398675.14	346° 49' 19"	11.01
12	438081.9	1398672.63	84° 17' 22"	0.1
1	438081.91	1398672.73		

**Образуемый земельный участок с условным номером :ЗУ5**

Номер точки	X	Y	Дирекционный угол	Длина
1	438100.62	1398668.03	173° 39' 35"	0.18
2	438100.44	1398668.05	84° 11' 15"	31.89
3	438103.67	1398699.78	84° 31' 33"	2.41
4	438103.9	1398702.18	173° 31' 33"	20.31
5	438083.72	1398704.47	270° 0' 0"	0.06
6	438083.72	1398704.41	355° 29' 10"	0.38
7	438084.1	1398704.38	266° 2' 30"	31.73
8	438081.91	1398672.73	264° 17' 22"	0.1
9	438081.9	1398672.63	343° 52' 57"	5.94
10	438087.61	1398670.98	346° 28' 50"	13.18
11	438100.42	1398667.9	341° 33' 54"	0.19
12	438100.6	1398667.84	83° 59' 28"	0.19
1	438100.62	1398668.03		

**Образуемый земельный участок с условным номером :ЗУ6**

Номер точки	X	Y	Дирекционный угол	Длина
1	438119.07	1398666.1	84° 22' 53"	33.5
2	438122.35	1398699.44	84° 33' 35"	0.21
3	438122.37	1398699.65	85° 19' 59"	0.49
4	438122.41	1398700.14	173° 42' 39"	18.62
5	438103.9	1398702.18	264° 31' 33"	2.41
6	438103.67	1398699.78	264° 30' 46"	31.9

7	438100.62	1398668.03	263° 59' 28"	0.19
8	438100.6	1398667.84	341° 50' 40"	6.48
9	438106.76	1398665.82	1° 18' 11"	12.31
1	438119.07	1398666.1		

**Образуемый земельный участок с условным номером :ЗУ7**

Номер точки	X	Y	Дирекционный угол	Длина
1	438136.81	1398663.77	85° 45' 3"	19.97
2	438138.29	1398683.69	85° 52' 19"	13.47
3	438139.26	1398697.13	89° 2' 43"	0.6
4	438139.27	1398697.73	351° 52' 12"	0.14
5	438139.41	1398697.71	85° 54' 52"	0.56
6	438139.45	1398698.27	173° 44' 14"	17.14
7	438122.41	1398700.14	265° 19' 59"	0.49
8	438122.37	1398699.65	264° 33' 35"	0.21
9	438122.35	1398699.44	264° 22' 53"	33.5
10	438119.07	1398666.1	352° 31' 9"	11.98
11	438130.95	1398664.54	352° 30' 51"	5.91
1	438136.81	1398663.77		

**Образуемый земельный участок с условным номером :ЗУ8**

Номер точки	X	Y	Дирекционный угол	Длина
1	438155.78	1398661.54	84° 52' 11"	7.27
2	438156.43	1398668.78	85° 43' 43"	24.17
3	438158.23	1398692.88	353° 49' 47"	0.37
4	438158.6	1398692.84	84° 47' 24"	3.3
5	438158.9	1398696.13	173° 43' 16"	19.57
6	438139.45	1398698.27	265° 54' 52"	0.56
7	438139.41	1398697.71	265° 37' 10"	34.04
8	438136.81	1398663.77	351° 52' 49"	7.86
9	438144.59	1398662.66	351° 55' 3"	1.71
10	438146.28	1398662.42	351° 52' 12"	6.72
11	438152.93	1398661.47	1° 24' 25"	2.85
1	438155.78	1398661.54		

**Образуемый земельный участок с условным номером :ЗУ9**

Номер точки	X	Y	Дирекционный угол	Длина
1	438175.35	1398663.71	68° 24' 17"	1.55
2	438175.92	1398665.15	84° 40' 23"	4.31
3	438176.32	1398669.44	84° 25' 35"	9.16
4	438177.21	1398678.56	82° 19' 16"	1.8
5	438177.45	1398680.34	82° 20' 37"	10.43
6	438178.84	1398690.68	353° 17' 25"	0.17
7	438179.01	1398690.66	81° 22' 46"	3.47
8	438179.53	1398694.09	174° 21' 10"	20.73
9	438158.9	1398696.13	264° 47' 24"	3.3
10	438158.6	1398692.84	173° 49' 47"	0.37

11	438158.23	1398692.88	265° 43' 43"	24.17
12	438156.43	1398668.78	264° 52' 11"	7.27
13	438155.78	1398661.54	68° 44' 58"	0.39
14	438155.92	1398661.9	349° 56' 5"	5.78
15	438161.61	1398660.89	93° 4' 39"	3.73
16	438161.41	1398664.61	356° 18' 22"	13.97
1	438175.35	1398663.71		

**Образуемый земельный участок с условным номером :ЗУ10**

Номер точки	X	Y	Дирекционный угол	Длина
1	437877.01	1398685.36	84° 20' 17"	12.87
2	437878.28	1398698.17	173° 42' 49"	8.22
3	437870.11	1398699.07	173° 16' 28"	4.27
4	437865.87	1398699.57	173° 10' 36"	2.36
5	437863.53	1398699.85	172° 42' 16"	20
6	437843.69	1398702.39	144° 17' 36"	0.79
7	437843.05	1398702.85	262° 50' 41"	21.11
8	437840.42	1398681.9	343° 29' 44"	0.84
9	437841.23	1398681.66	346° 3' 34"	13.08
10	437853.92	1398678.51	353° 26' 23"	15.23
11	437869.05	1398676.77	80° 0' 32"	9.8
12	437870.75	1398686.42	350° 23' 22"	6.35
1	437877.01	1398685.36		

**Образуемый земельный участок с условным номером :ЗУ11**

Номер точки	X	Y	Дирекционный угол	Длина
1	438226.11	1398648.71	92° 58' 16"	5.79
2	438225.81	1398654.49	173° 0' 17"	1.64
3	438224.18	1398654.69	172° 53' 25"	4.61
4	438219.61	1398655.26	271° 22' 54"	5.39
5	438219.74	1398649.87	349° 41' 43"	5.03
6	438224.69	1398648.97	349° 37' 27"	1.44
1	438226.11	1398648.71		

**Образуемый земельный участок с условным номером :ЗУ12**

Номер точки	X	Y	Дирекционный угол	Длина
1	438213.49	1398678.93	95° 46' 41"	1.69
2	438213.32	1398680.61	6° 21' 55"	2.53
3	438215.83	1398680.89	3° 40' 22"	2.97
4	438218.79	1398681.08	3° 45' 6"	3.06
5	438221.84	1398681.28	95° 44' 15"	8.5
6	438220.99	1398689.74	173° 56' 13"	23.29
7	438197.83	1398692.2	173° 34' 17"	5.72
8	438192.15	1398692.84	174° 20' 36"	12.68
9	438179.53	1398694.09	261° 22' 46"	3.47
10	438179.01	1398690.66	173° 17' 25"	0.17
11	438178.84	1398690.68	262° 20' 37"	10.43

12	438177.45	1398680.34	262° 19' 16"	1.8
13	438177.21	1398678.56	264° 25' 35"	9.16
14	438176.32	1398669.44	264° 40' 23"	4.31
15	438175.92	1398665.15	346° 2' 50"	18.29
16	438193.67	1398660.74	95° 40' 23"	3.03
17	438193.37	1398663.76	38° 17' 25"	0.48
18	438193.75	1398664.06	37° 56' 57"	5.41
19	438198.02	1398667.39	89° 5' 26"	6.3
20	438198.12	1398673.69	89° 16' 42"	3.97
21	438198.17	1398677.66	90° 0' 0"	0.2
22	438198.17	1398677.86	3° 36' 30"	7.79
23	438205.94	1398678.35	4° 23' 34"	7.57
1	438213.49	1398678.93		

**Образуемый земельный участок с условным номером :ЗУ13**

Номер точки	X	Y	Дирекционный угол	Длина
1	438219.6	1398655.67	91° 11' 37"	0.48
2	438219.59	1398656.15	90° 48' 9"	18.56
3	438219.33	1398674.71	183° 35' 4"	4.48
4	438214.86	1398674.43	184° 45' 7"	8.09
5	438206.8	1398673.76	180° 27' 43"	8.68
6	438198.12	1398673.69	269° 5' 26"	6.3
7	438198.02	1398667.39	217° 56' 57"	5.41
8	438193.75	1398664.06	218° 17' 25"	0.48
9	438193.37	1398663.76	275° 40' 23"	3.03
10	438193.67	1398660.74	345° 59' 38"	18.39
11	438211.51	1398656.29	345° 57' 50"	0.04
12	438211.55	1398656.28	354° 17' 22"	0.1
13	438211.65	1398656.27	355° 39' 24"	7.92
14	438219.55	1398655.67	0° 0' 0"	0.05
1	438219.6	1398655.67		

**Образуемый земельный участок с условным номером :ЗУ14**

Номер точки	X	Y	Дирекционный угол	Длина
1	438225.81	1398654.49	92° 57' 59"	34.98
2	438224	1398689.42	173° 55' 54"	3.03
3	438220.99	1398689.74	275° 44' 15"	8.5
4	438221.84	1398681.28	183° 45' 6"	3.06
5	438218.79	1398681.08	270° 0' 0"	0.07
6	438218.79	1398681.01	182° 19' 18"	2.96
7	438215.83	1398680.89	186° 17' 20"	2.46
8	438213.38	1398680.62	276° 47' 20"	1.69
9	438213.58	1398678.94	186° 26' 9"	7.94
10	438205.69	1398678.05	182° 53' 36"	2.77
11	438202.92	1398677.91	183° 26' 1"	1
12	438201.92	1398677.85	182° 54' 2"	3.75
13	438198.17	1398677.66	269° 16' 42"	3.97
14	438198.12	1398673.69	0° 27' 43"	8.68



15	438206.8	1398673.76	4° 45' 7"	8.09
16	438214.86	1398674.43	3° 35' 4"	4.48
17	438219.33	1398674.71	275° 11' 50"	18.66
18	438221.02	1398656.13	179° 11' 55"	1.43
19	438219.59	1398656.15	271° 11' 37"	0.48
20	438219.6	1398655.67	355° 34' 20"	4.53
21	438224.12	1398655.32	275° 26' 25"	0.63
22	438224.18	1398654.69	353° 0' 17"	1.64
1	438225.81	1398654.49		

**Образуемый земельный участок с условным номером :ЗУ15**

Номер точки	X	Y	Дирекционный угол	Длина
1	438228.27	1398606.92	91° 44' 9"	2.64
2	438228.19	1398609.56	93° 10' 14"	17.36
3	438227.23	1398626.89	169° 29' 49"	7.24
4	438220.11	1398628.21	169° 17' 47"	17.61
5	438202.81	1398631.48	272° 17' 55"	25.43
6	438203.83	1398606.07	1° 59' 31"	24.45
1	438228.27	1398606.92		

**Образуемый земельный участок с условным номером :ЗУ16**

Номер точки	X	Y	Дирекционный угол	Длина
1	438228.66	1398598.83	92° 45' 36"	8.1
2	438228.27	1398606.92	181° 59' 31"	24.45
3	438203.83	1398606.07	92° 17' 55"	25.43
4	438202.81	1398631.48	169° 17' 15"	21.63
5	438181.56	1398635.5	182° 58' 53"	0.96
6	438180.6	1398635.45	172° 48' 28"	4.23
7	438176.4	1398635.98	169° 27' 39"	0.44
8	438175.97	1398636.06	260° 21' 45"	0.54
9	438175.88	1398635.53	173° 23' 43"	1.91
10	438173.98	1398635.75	168° 32' 12"	8.05
11	438166.09	1398637.35	270° 1' 59"	17.4
12	438166.1	1398619.95	196° 27' 36"	0.92
13	438165.22	1398619.69	357° 49' 10"	8.94
14	438174.15	1398619.35	357° 45' 26"	7.67
15	438181.81	1398619.05	357° 1' 13"	3.65
16	438185.46	1398618.86	266° 59' 14"	0.57
17	438185.43	1398618.29	266° 3' 17"	0.29
18	438185.41	1398618	349° 59' 31"	0.17
19	438185.58	1398617.97	261° 37' 33"	1.99
20	438185.29	1398616	354° 43' 56"	1.42
21	438186.7	1398615.87	268° 39' 33"	9.4
22	438186.48	1398606.47	348° 50' 48"	38.72
23	438224.47	1398598.98	348° 47' 22"	1.13
24	438225.58	1398598.76	1° 19' 56"	1.29
25	438226.87	1398598.79	1° 15' 16"	1.37
26	438228.24	1398598.82	1° 21' 50"	0.42

1	438228.66	1398598.83		
---	-----------	------------	--	--

**Образуемый земельный участок с условным номером :ЗУ17**

Номер точки	X	Y	Дирекционный угол	Длина
1	438002.19	1398681.95	90° 0' 0"	0.04
2	438002.19	1398681.99	89° 32' 1"	8.6
3	438002.26	1398690.59	87° 41' 40"	7.71
4	438002.57	1398698.29	90° 0' 0"	0.2
5	438002.57	1398698.49	87° 42' 49"	10.78
6	438003	1398709.26	90° 0' 0"	0.02
7	438003	1398709.28	87° 23' 51"	0.22
8	438003.01	1398709.5	0° 0' 0"	0.01
9	438003.02	1398709.5	86° 3' 17"	4.94
10	438003.36	1398714.43	172° 55' 26"	28.98
11	437974.6	1398718	264° 48' 14"	31.58
12	437971.74	1398686.55	337° 2' 36"	2.49
13	437974.03	1398685.58	352° 35' 49"	16.61
14	437990.5	1398683.44	352° 44' 11"	11.78
1	438002.19	1398681.95		

**Образуемый земельный участок с условным номером :ЗУ18**

Номер точки	X	Y	Дирекционный угол	Длина
:ЗУ18(1)				
1	438220.11	1398628.21	90° 58' 40"	12.89
2	438219.89	1398641.1	94° 39' 46"	8.49
3	438219.2	1398649.56	266° 11' 9"	0.3
4	438219.18	1398649.26	173° 26' 35"	3.5
5	438215.7	1398649.66	132° 13' 33"	1.61
6	438214.62	1398650.85	169° 18' 24"	30.07
7	438185.07	1398656.43	260° 32' 16"	21.23
8	438181.58	1398635.49	349° 18' 14"	21.61
9	438202.81	1398631.48	349° 17' 47"	17.61
1	438220.11	1398628.21		
:ЗУ18(2)				
10	438219.75	1398649.5	91° 32' 53"	0.37
11	438219.74	1398649.87	180° 0' 0"	0.02
12	438219.72	1398649.87	271° 32' 53"	0.37
13	438219.73	1398649.5	0° 0' 0"	0.02
10	438219.75	1398649.5		

**Образуемый земельный участок с условным номером :ЗУ19**

Номер точки	X	Y	Дирекционный угол	Длина
1	438229.53	1398580.53	92° 43' 19"	18.32
2	438228.66	1398598.83	181° 21' 50"	0.42
3	438228.24	1398598.82	274° 5' 8"	0.14
4	438228.25	1398598.68	175° 26' 33"	1.38
5	438226.87	1398598.79	181° 19' 56"	1.29
6	438225.58	1398598.76	168° 47' 22"	1.13

7	438224.47	1398598.98	175° 29' 32"	2.42
8	438222.06	1398599.17	169° 11' 19"	12.85
9	438209.44	1398601.58	167° 58' 37"	23.47
10	438186.48	1398606.47	266° 27' 33"	18.13
11	438185.36	1398588.37	260° 23' 41"	1.98
12	438185.03	1398586.42	260° 25' 18"	1.62
13	438184.76	1398584.82	265° 23' 22"	1.24
14	438184.66	1398583.58	169° 41' 43"	0.11
15	438184.55	1398583.6	260° 32' 16"	0.67
16	438184.44	1398582.94	348° 4' 7"	33.08
17	438216.81	1398576.1	63° 54' 16"	0.55
18	438217.05	1398576.59	64° 9' 10"	5.71
19	438219.54	1398581.73	351° 7' 54"	2.85
20	438222.36	1398581.29	351° 48' 33"	4
21	438226.32	1398580.72	356° 29' 0"	1.79
22	438228.11	1398580.61	356° 46' 32"	1.42
1	438229.53	1398580.53		

**Образуемый земельный участок с условным номером :ЗУ20**

Номер точки	X	Y	Дирекционный угол	Длина
1	438219.72	1398649.87	91° 41' 50"	5.4
2	438219.56	1398655.27	172° 47' 41"	7.97
3	438211.65	1398656.27	174° 17' 22"	0.1
4	438211.55	1398656.28	165° 57' 50"	0.04
5	438211.51	1398656.29	167° 25' 37"	18.24
6	438193.71	1398660.26	95° 56' 49"	0.48
7	438193.66	1398660.74	166° 2' 23"	18.28
8	438175.92	1398665.15	248° 24' 17"	1.55
9	438175.35	1398663.71	176° 18' 22"	13.97
10	438161.41	1398664.61	273° 4' 39"	3.73
11	438161.61	1398660.89	274° 2' 3"	23.03
12	438163.23	1398637.92	348° 43' 43"	2.92
13	438166.09	1398637.35	348° 32' 12"	8.05
14	438173.98	1398635.75	353° 23' 43"	1.91
15	438175.88	1398635.53	80° 21' 45"	0.54
16	438175.97	1398636.06	349° 27' 39"	0.44
17	438176.4	1398635.98	352° 48' 28"	4.23
18	438180.6	1398635.45	2° 20' 14"	0.98
19	438181.58	1398635.49	80° 32' 16"	21.23
20	438185.07	1398656.43	349° 18' 24"	30.07
21	438214.62	1398650.85	349° 7' 22"	5.19
1	438219.72	1398649.87		

**Образуемый земельный участок с условным номером :ЗУ21**

Номер точки	X	Y	Дирекционный угол	Длина
1	438155.79	1398589	89° 0' 19"	2.88
2	438155.84	1398591.88	82° 8' 38"	6.8
3	438156.77	1398598.62	171° 34' 23"	0.27

4	438156.5	1398598.66	92° 45' 9"	5.21
5	438156.25	1398603.86	173° 33' 30"	0.62
6	438155.63	1398603.93	81° 21' 46"	2.4
7	438155.99	1398606.3	82° 11' 54"	4.94
8	438156.66	1398611.19	83° 42' 22"	4.1
9	438157.11	1398615.27	95° 10' 11"	46.39
10	438152.93	1398661.47	172° 44' 15"	6.72
11	438146.26	1398662.32	171° 9' 3"	1.69
12	438144.59	1398662.58	272° 34' 20"	51.25
13	438146.89	1398611.38	268° 15' 24"	20.38
14	438146.27	1398591.01	348° 4' 41"	9.73
1	438155.79	1398589		

**Образуемый земельный участок с условным номером :ЗУ22**

Номер точки	X	Y	Дирекционный угол	Длина
1	438166.14	1398586.81	86° 31' 54"	0.66
2	438166.18	1398587.47	90° 0' 0"	2.88
3	438166.18	1398590.35	90° 5' 46"	17.89
4	438166.15	1398608.24	94° 38' 37"	11.49
5	438165.22	1398619.69	94° 40' 47"	9.07
6	438164.48	1398628.73	99° 50' 12"	9.31
7	438162.89	1398637.9	93° 11' 12"	23.03
8	438161.61	1398660.89	173° 38' 18"	5.87
9	438155.78	1398661.54	181° 24' 25"	2.85
10	438152.93	1398661.47	275° 55' 22"	25
11	438155.51	1398636.6	275° 31' 32"	17.55
12	438157.2	1398619.13	270° 37' 10"	3.7
13	438157.24	1398615.43	262° 13' 40"	11.09
14	438155.74	1398604.44	257° 49' 43"	0.52
15	438155.63	1398603.93	353° 33' 30"	0.62
16	438156.25	1398603.86	272° 45' 9"	5.21
17	438156.5	1398598.66	351° 52' 12"	0.35
18	438156.85	1398598.61	261° 27' 54"	6.81
19	438155.84	1398591.88	269° 0' 19"	2.88
20	438155.79	1398589	348° 3' 10"	10.58
1	438166.14	1398586.81		

**Образуемый земельный участок с условным номером :ЗУ23**

Номер точки	X	Y	Дирекционный угол	Длина
1	438227.23	1398626.89	92° 56' 18"	21.85
2	438226.11	1398648.71	169° 37' 27"	1.44
3	438224.69	1398648.97	270° 0' 0"	0.05
4	438224.69	1398648.92	173° 18' 13"	4.97
5	438219.75	1398649.5	270° 57' 22"	8.39
6	438219.89	1398641.11	274° 39' 48"	12.79
7	438220.93	1398628.36	169° 45' 21"	0.84
8	438220.1	1398628.51	271° 54' 33"	0.3
9	438220.11	1398628.21	349° 29' 49"	7.24

1	438227.23	1398626.89		
---	-----------	------------	--	--

**Образуемый земельный участок с условным номером :ЗУ24**

Номер точки	X	Y	Дирекционный угол	Длина
1	437996.71	1398622.76	82° 31' 42"	2.46
2	437997.03	1398625.2	94° 32' 53"	0.88
3	437996.96	1398626.08	87° 29' 52"	5.96
4	437997.22	1398632.03	93° 18' 25"	10.75
5	437996.6	1398642.76	168° 19' 16"	1.83
6	437994.81	1398643.13	77° 56' 60"	8.05
7	437996.49	1398651	99° 57' 34"	6.82
8	437995.31	1398657.72	101° 32' 38"	12.49
9	437992.81	1398669.96	97° 46' 14"	9.47
10	437991.53	1398679.34	104° 6' 7"	4.23
11	437990.5	1398683.44	172° 35' 49"	16.61
12	437974.03	1398685.58	262° 58' 6"	9.15
13	437972.91	1398676.5	277° 16' 56"	28.95
14	437976.58	1398647.78	340° 20' 46"	0.45
15	437977	1398647.63	275° 16' 21"	5.99
16	437977.55	1398641.67	281° 29' 59"	2.96
17	437978.14	1398638.77	270° 11' 21"	12.11
18	437978.18	1398626.66	348° 6' 52"	18.94
1	437996.71	1398622.76		

**Образуемый земельный участок с условным номером :ЗУ25**

Номер точки	X	Y	Дирекционный угол	Длина
1	438016.38	1398618.66	92° 56' 29"	2.53
2	438016.25	1398621.19	167° 54' 19"	0.14
3	438016.11	1398621.22	87° 29' 32"	1.37
4	438016.17	1398622.59	93° 3' 35"	30.16
5	438014.56	1398652.71	96° 34' 2"	11.98
6	438013.19	1398664.61	95° 47' 12"	8.23
7	438012.36	1398672.8	96° 14' 15"	8.01
8	438011.49	1398680.76	172° 42' 30"	9.38
9	438002.19	1398681.95	172° 44' 11"	11.78
10	437990.5	1398683.44	284° 6' 7"	4.23
11	437991.53	1398679.34	279° 55' 38"	28.77
12	437996.49	1398651	257° 56' 60"	8.05
13	437994.81	1398643.13	348° 19' 16"	1.83
14	437996.6	1398642.76	273° 18' 25"	10.75
15	437997.22	1398632.03	267° 29' 52"	5.96
16	437996.96	1398626.08	274° 32' 53"	0.88
17	437997.03	1398625.2	262° 31' 42"	2.46
18	437996.71	1398622.76	348° 13' 33"	20.09
1	438016.38	1398618.66		

**Образуемый земельный участок с условным номером :ЗУ26**

Номер точки	X	Y	Дирекционный угол	Длина
-------------	---	---	-------------------	-------

1	438032.4	1398615.28	88° 32' 31"	2.75
2	438032.47	1398618.03	180° 0' 0"	0.02
3	438032.45	1398618.03	88° 7' 35"	2.14
4	438032.52	1398620.17	88° 33' 43"	4.78
5	438032.64	1398624.95	92° 43' 35"	0.21
6	438032.63	1398625.16	94° 28' 43"	13.19
7	438031.6	1398638.31	94° 19' 46"	14.57
8	438030.5	1398652.84	96° 46' 40"	10.85
9	438029.22	1398663.61	96° 50' 34"	0.5
10	438029.16	1398664.11	97° 11' 36"	15.57
11	438027.21	1398679.56	175° 33' 14"	4.64
12	438022.58	1398679.92	175° 40' 6"	11.12
13	438011.49	1398680.76	276° 15' 57"	28.13
14	438014.56	1398652.8	273° 3' 6"	34.19
15	438016.38	1398618.66	348° 5' 10"	16.37
1	438032.4	1398615.28		

**Образуемый земельный участок с условным номером :ЗУ27**

Номер точки	X	Y	Дирекционный угол	Длина
1	438046.2	1398612.41	89° 44' 18"	2.19
2	438046.21	1398614.6	93° 42' 46"	6.02
3	438045.82	1398620.61	94° 7' 56"	17.49
4	438044.56	1398638.05	95° 35' 25"	12.32
5	438043.36	1398650.31	100° 13' 25"	6.93
6	438042.13	1398657.13	96° 48' 58"	21.4
7	438039.59	1398678.38	174° 33' 19"	12.44
8	438027.21	1398679.56	274° 45' 49"	0.12
9	438027.22	1398679.44	355° 14' 11"	0.24
10	438027.46	1398679.42	276° 17' 53"	13.49
11	438028.94	1398666.01	276° 39' 16"	2.42
12	438029.22	1398663.61	277° 20' 23"	17.53
13	438031.46	1398646.22	273° 23' 29"	4.06
14	438031.7	1398642.17	273° 7' 46"	17.04
15	438032.63	1398625.16	274° 18' 58"	0.53
16	438032.67	1398624.63	268° 4' 25"	4.46
17	438032.52	1398620.17	268° 35' 39"	4.89
18	438032.4	1398615.28	348° 15' 6"	14.1
1	438046.2	1398612.41		

**Образуемый земельный участок с условным номером :ЗУ28**

Номер точки	X	Y	Дирекционный угол	Длина
1	438063.62	1398608.79	87° 36' 11"	2.15
2	438063.71	1398610.94	95° 22' 46"	20.48
3	438061.79	1398631.33	100° 25' 36"	5.47
4	438060.8	1398636.71	96° 28' 45"	6.82
5	438060.03	1398643.49	96° 31' 46"	34.12
6	438056.15	1398677.39	173° 17' 50"	4.71
7	438051.47	1398677.94	176° 24' 23"	8.3

8	438043.19	1398678.46	181° 16' 23"	3.6
9	438039.59	1398678.38	276° 48' 58"	21.4
10	438042.13	1398657.13	280° 13' 25"	6.93
11	438043.36	1398650.31	276° 16' 7"	2.66
12	438043.65	1398647.67	275° 24' 48"	9.01
13	438044.5	1398638.7	275° 16' 26"	0.65
14	438044.56	1398638.05	275° 42' 38"	0.1
15	438044.57	1398637.95	275° 19' 46"	2.69
16	438044.82	1398635.27	273° 25' 53"	5.18
17	438045.13	1398630.1	274° 23' 55"	1.56
18	438045.25	1398628.54	275° 34' 49"	5.24
19	438045.76	1398623.32	277° 59' 9"	2.81
20	438046.15	1398620.54	271° 49' 41"	5.64
21	438046.33	1398614.9	192° 5' 41"	0.14
22	438046.19	1398614.87	274° 14' 11"	0.27
23	438046.21	1398614.6	269° 44' 18"	2.19
24	438046.2	1398612.41	348° 15' 38"	17.79
1	438063.62	1398608.79		

**Образуемый земельный участок с условным номером :ЗУ29**

Номер точки	X	Y	Дирекционный угол	Длина
1	438092.18	1398602.82	88° 18' 34"	11.53
2	438092.52	1398614.34	96° 24' 39"	3.58
3	438092.12	1398617.9	91° 35' 47"	11.84
4	438091.79	1398629.74	95° 47' 15"	41.45
5	438087.61	1398670.98	167° 48' 35"	5.87
6	438081.87	1398672.22	167° 38' 15"	0.75
7	438081.14	1398672.38	161° 45' 46"	2.75
8	438078.53	1398673.24	165° 30' 22"	7.59
9	438071.18	1398675.14	274° 45' 27"	31.11
10	438073.76	1398644.14	278° 15' 59"	5.36
11	438074.53	1398638.84	278° 12' 20"	12.89
12	438076.37	1398626.08	274° 55' 3"	20.42
13	438078.12	1398605.74	348° 16' 3"	14.36
1	438092.18	1398602.82		

**Образуемый земельный участок с условным номером :ЗУ30**

Номер точки	X	Y	Дирекционный угол	Длина
1	438111.91	1398598.74	80° 49' 39"	7.15
2	438113.05	1398605.8	170° 58' 50"	1.28
3	438111.79	1398606	84° 33' 35"	3.38
4	438112.11	1398609.36	92° 21' 7"	17.54
5	438111.39	1398626.89	92° 26' 29"	2.58
6	438111.28	1398629.47	97° 5' 17"	36.63
7	438106.76	1398665.82	164° 59' 17"	6.41
8	438100.57	1398667.48	164° 53' 14"	13.42
9	438087.61	1398670.98	275° 47' 15"	41.45
10	438091.79	1398629.74	272° 42' 50"	15.42

11	438092.52	1398614.34	268° 18' 34"	11.53
12	438092.18	1398602.82	348° 18' 59"	20.15
1	438111.91	1398598.74		

**Образуемый земельный участок с условным номером :ЗУ31**

Номер точки	X	Y	Дирекционный угол	Длина
1	438184.89	1398586.45	85° 18' 48"	12.97
2	438185.95	1398599.38	86° 25' 25"	4.01
3	438186.2	1398603.38	84° 49' 20"	3.1
4	438186.48	1398606.47	88° 39' 33"	9.4
5	438186.7	1398615.87	174° 43' 56"	1.42
6	438185.29	1398616	86° 30' 6"	2.29
7	438185.43	1398618.29	173° 10' 36"	4.71
8	438180.75	1398618.85	175° 40' 4"	6.62
9	438174.15	1398619.35	177° 49' 10"	8.94
10	438165.22	1398619.69	275° 6' 55"	19.63
11	438166.97	1398600.14	266° 23' 28"	9.85
12	438166.35	1398590.31	347° 53' 37"	6.91
13	438173.11	1398588.86	348° 26' 16"	12.02
1	438184.89	1398586.45		

**Образуемый земельный участок с условным номером :ЗУ32**

Номер точки	X	Y	Дирекционный угол	Длина
1	437978.18	1398626.66	90° 11' 21"	12.11
2	437978.14	1398638.77	101° 29' 59"	2.96
3	437977.55	1398641.67	95° 16' 21"	5.99
4	437977	1398647.63	160° 20' 46"	0.45
5	437976.58	1398647.78	97° 16' 56"	28.95
6	437972.91	1398676.5	82° 58' 6"	9.15
7	437974.03	1398685.58	157° 2' 36"	2.49
8	437971.74	1398686.55	181° 44' 9"	0.33
9	437971.41	1398686.54	183° 44' 15"	1.99
10	437969.42	1398686.41	175° 25' 34"	0.75
11	437968.67	1398686.47	174° 13' 37"	15.51
12	437953.24	1398688.03	266° 19' 51"	10
13	437952.6	1398678.05	266° 58' 19"	9.84
14	437952.08	1398668.22	263° 20' 51"	33.23
15	437948.23	1398635.21	256° 4' 31"	1.25
16	437947.93	1398634	345° 47' 27"	24.12
17	437971.31	1398628.08	348° 19' 18"	7.02
1	437978.18	1398626.66		

**Образуемый земельный участок с условным номером :ЗУ33**

Номер точки	X	Y	Дирекционный угол	Длина
1	437948.23	1398635.21	83° 20' 51"	33.23
2	437952.08	1398668.22	86° 58' 19"	9.84
3	437952.6	1398678.05	86° 19' 51"	10



4	437953.24	1398688.03	170° 39' 54"	0.74
5	437952.51	1398688.15	170° 30' 58"	4.37
6	437948.2	1398688.87	181° 6' 17"	3.63
7	437944.57	1398688.8	172° 45' 47"	1.91
8	437942.68	1398689.04	174° 53' 1"	9.98
9	437932.74	1398689.93	263° 58' 31"	9.62
10	437931.73	1398680.36	265° 22' 7"	14.74
11	437930.54	1398665.67	265° 21' 41"	24.36
12	437928.57	1398641.39	258° 13' 19"	2.4
13	437928.08	1398639.04	345° 46' 32"	9.6
14	437937.39	1398636.68	345° 44' 2"	10.88
15	437947.93	1398634	76° 4' 31"	1.25
1	437948.23	1398635.21		

**Образуемый земельный участок с условным номером :ЗУ35**

Номер точки	X	Y	Дирекционный угол	Длина
1	437928.08	1398639.04	78° 13' 19"	2.4
2	437928.57	1398641.39	180° 0' 0"	0
3	437928.57	1398641.39	85° 21' 41"	24.36
4	437930.54	1398665.67	85° 22' 7"	14.74
5	437931.73	1398680.36	83° 58' 31"	9.62
6	437932.74	1398689.93	169° 13' 7"	9.36
7	437923.55	1398691.68	172° 48' 11"	4.95
8	437918.64	1398692.3	166° 13' 24"	4.28
9	437914.48	1398693.32	262° 7' 58"	14.17
10	437912.54	1398679.28	261° 21' 46"	1.6
11	437912.3	1398677.7	258° 50' 11"	30.73
12	437906.35	1398647.55	257° 10' 43"	2.97
13	437905.69	1398644.65	345° 56' 1"	23.08
1	437928.08	1398639.04		

**Образуемый земельный участок с условным номером :ЗУ35**

Номер точки	X	Y	Дирекционный угол	Длина
1	437928.08	1398639.04	78° 13' 19"	2.4
2	437928.57	1398641.39	180° 0' 0"	0
3	437928.57	1398641.39	85° 21' 41"	24.36
4	437930.54	1398665.67	85° 22' 7"	14.74
5	437931.73	1398680.36	83° 58' 31"	9.62
6	437932.74	1398689.93	169° 13' 7"	9.36
7	437923.55	1398691.68	172° 48' 11"	4.95
8	437918.64	1398692.3	166° 13' 24"	4.28
9	437914.48	1398693.32	262° 7' 58"	14.17
10	437912.54	1398679.28	261° 21' 46"	1.6
11	437912.3	1398677.7	258° 50' 11"	30.73
12	437906.35	1398647.55	257° 10' 43"	2.97
13	437905.69	1398644.65	345° 56' 1"	23.08
1	437928.08	1398639.04		

**Образуемый земельный участок с условным номером :ЗУ36**

Номер точки	X	Y	Дирекционный угол	Длина
1	437906.35	1398647.55	78° 50' 11"	30.73
2	437912.3	1398677.7	81° 21' 46"	1.6
3	437912.54	1398679.28	167° 6' 6"	10.26
4	437902.54	1398681.57	172° 44' 24"	12.11
5	437890.53	1398683.1	261° 43' 43"	25.23
6	437886.9	1398658.13	259° 16' 20"	5.21
7	437885.93	1398653.01	256° 5' 44"	3.16
8	437885.17	1398649.94	345° 32' 39"	21.19
9	437905.69	1398644.65	77° 10' 43"	2.97
1	437906.35	1398647.55		

**Образуемый земельный участок с условным номером :ЗУ37**

Номер точки	X	Y	Дирекционный угол	Длина
1	437971.74	1398686.55	84° 48' 14"	31.58
2	437974.6	1398718	172° 50' 21"	29.84
3	437944.99	1398721.72	259° 41' 43"	0.22
4	437944.95	1398721.5	260° 54' 35"	2.78
5	437944.51	1398718.75	270° 17' 38"	3.9
6	437944.53	1398714.85	269° 45' 7"	2.31
7	437944.52	1398712.54	265° 31' 23"	23.57
8	437942.68	1398689.04	352° 45' 47"	1.91
9	437944.57	1398688.8	1° 6' 17"	3.63
10	437948.2	1398688.87	350° 30' 58"	4.37
11	437952.51	1398688.15	350° 39' 54"	0.74
12	437953.24	1398688.03	354° 13' 37"	15.51
13	437968.67	1398686.47	355° 25' 34"	0.75
14	437969.42	1398686.41	3° 44' 15"	1.99
15	437971.41	1398686.54	1° 44' 9"	0.33
16	437971.74	1398686.55	180° 0' 0"	0
1	437971.74	1398686.55		

**Образуемый земельный участок с условным номером :ЗУ38**

Номер точки	X	Y	Дирекционный угол	Длина
1	437942.68	1398689.04	85° 31' 23"	23.57
2	437944.52	1398712.54	89° 45' 7"	2.31
3	437944.53	1398714.85	90° 17' 38"	3.9
4	437944.51	1398718.75	80° 54' 35"	2.78
5	437944.95	1398721.5	79° 41' 43"	0.22
6	437944.99	1398721.72	172° 53' 11"	6.3
7	437938.74	1398722.5	174° 38' 32"	18.42
8	437920.4	1398724.22	264° 25' 51"	9.27
9	437919.5	1398714.99	264° 47' 17"	2.97
10	437919.23	1398712.03	263° 4' 22"	4.31
11	437918.71	1398707.75	254° 21' 3"	6.38

12	437916.99	1398701.61	244° 9' 7"	4.29
13	437915.12	1398697.75	261° 46' 46"	4.48
14	437914.48	1398693.32	346° 13' 24"	4.28
15	437918.64	1398692.3	352° 48' 11"	4.95
16	437923.55	1398691.68	349° 13' 7"	9.36
17	437932.74	1398689.93	354° 53' 1"	9.98
18	437942.68	1398689.04	180° 0' 0"	0
1	437942.68	1398689.04		

**Образуемый земельный участок с условным номером :ЗУ39**

Номер точки	X	Y	Дирекционный угол	Длина
1	437912.54	1398679.28	82° 7' 58"	14.17
2	437914.48	1398693.32	81° 46' 46"	4.48
3	437915.12	1398697.75	64° 9' 7"	4.29
4	437916.99	1398701.61	74° 21' 3"	6.38
5	437918.71	1398707.75	83° 4' 22"	4.31
6	437919.23	1398712.03	84° 47' 17"	2.97
7	437919.5	1398714.99	84° 25' 51"	9.27
8	437920.4	1398724.22	174° 18' 13"	12.09
9	437908.37	1398725.42	174° 11' 54"	11.28
10	437897.15	1398726.56	267° 44' 7"	1.77
11	437897.08	1398724.79	263° 50' 15"	14.25
12	437895.55	1398710.62	262° 38' 35"	3.98
13	437895.04	1398706.67	259° 10' 4"	24
14	437890.53	1398683.1	352° 44' 24"	12.11
15	437902.54	1398681.57	347° 6' 6"	10.26
1	437912.54	1398679.28		

**Образуемый земельный участок с условным номером :ЗУ41**

Номер точки	X	Y	Дирекционный угол	Длина
1	437890.53	1398683.1	79° 10' 4"	24
2	437895.04	1398706.67	82° 38' 35"	3.98
3	437895.55	1398710.62	83° 50' 15"	14.25
4	437897.08	1398724.79	87° 44' 7"	1.77
5	437897.15	1398726.56	174° 55' 26"	14.92
6	437882.29	1398727.88	174° 45' 41"	12.92
7	437869.42	1398729.06	264° 34' 38"	10.9
8	437868.39	1398718.21	261° 4' 43"	5.22
9	437867.58	1398713.05	260° 29' 2"	7.02
10	437866.42	1398706.13	265° 52' 48"	2.37
11	437866.25	1398703.77	264° 49' 49"	4.22
12	437865.87	1398699.57	353° 16' 28"	4.27
13	437870.11	1398699.07	353° 42' 49"	8.22
14	437878.28	1398698.17	264° 20' 17"	12.87
15	437877.01	1398685.36	350° 35' 23"	5.44
16	437882.38	1398684.47	350° 27' 28"	8.26
1	437890.53	1398683.1		

**Образуемый земельный участок с условным номером :ЗУ43**

Номер точки	X	Y	Дирекционный угол	Длина
1	437885.17	1398649.94	76° 5' 44"	3.16
2	437885.93	1398653.01	79° 16' 20"	5.21
3	437886.9	1398658.13	81° 43' 43"	25.23
4	437890.53	1398683.1	180° 0' 0"	0
5	437890.53	1398683.1	170° 27' 28"	8.26
6	437882.38	1398684.47	180° 0' 0"	0
7	437882.38	1398684.47	170° 35' 23"	5.44
8	437877.01	1398685.36	170° 23' 22"	6.35
9	437870.75	1398686.42	260° 0' 32"	9.8
10	437869.05	1398676.77	259° 56' 51"	14.21
11	437866.57	1398662.78	258° 38' 50"	7.87
12	437865.02	1398655.06	345° 44' 35"	20.79
1	437885.17	1398649.94		

**Образуемый земельный участок с условным номером :ЗУ44**

Номер точки	X	Y	Дирекционный угол	Длина
1	437865.02	1398655.06	78° 38' 50"	7.87
2	437866.57	1398662.78	79° 56' 51"	14.21
3	437869.05	1398676.77	173° 26' 23"	15.23
4	437853.92	1398678.51	166° 3' 34"	13.08
5	437841.23	1398681.66	163° 29' 44"	0.84
6	437840.42	1398681.9	262° 53' 21"	20.11
7	437837.93	1398661.94	345° 44' 60"	27.95
1	437865.02	1398655.06		

**Образуемый земельный участок с условным номером :ЗУ45**

Номер точки	X	Y	Дирекционный угол	Длина
1	437865.87	1398699.57	84° 49' 49"	4.22
2	437866.25	1398703.77	85° 52' 48"	2.37
3	437866.42	1398706.13	80° 29' 2"	7.02
4	437867.58	1398713.05	81° 4' 43"	5.22
5	437868.39	1398718.21	84° 34' 38"	10.9
6	437869.42	1398729.06	174° 16' 52"	20.57
7	437848.95	1398731.11	175° 34' 14"	2.85
8	437846.11	1398731.33	261° 31' 0"	2.98
9	437845.67	1398728.38	264° 8' 26"	25.66
10	437843.05	1398702.85	324° 17' 36"	0.79
11	437843.69	1398702.39	352° 42' 16"	20
12	437863.53	1398699.85	353° 10' 36"	2.36
13	437865.87	1398699.57	180° 0' 0"	0
1	437865.87	1398699.57		

**Образуемый земельный участок с условным номером :ЗУ46**

Номер точки	X	Y	Дирекционный угол	Длина
1	438078.12	1398605.74	94° 55' 3"	20.42
2	438076.37	1398626.08	98° 12' 20"	12.89
3	438074.53	1398638.84	98° 15' 59"	5.36
4	438073.76	1398644.14	94° 45' 27"	31.11
5	438071.18	1398675.14	169° 59' 31"	8.63
6	438062.68	1398676.64	173° 26' 53"	6.57
7	438056.15	1398677.39	276° 31' 46"	34.12
8	438060.03	1398643.49	276° 28' 45"	6.82
9	438060.8	1398636.71	280° 25' 36"	5.47
10	438061.79	1398631.33	275° 22' 46"	20.48
11	438063.71	1398610.94	267° 36' 11"	2.15
12	438063.62	1398608.79	348° 7' 17"	14.82
13	438078.12	1398605.74	180° 0' 0"	0
1	438078.12	1398605.74		

**Образуемый земельный участок с условным номером :ЗУ47**

Номер точки	X	Y	Дирекционный угол	Длина
1	438229.87	1398573.34	92° 42' 27"	7.2
2	438229.53	1398580.53	176° 46' 32"	1.42
3	438228.11	1398580.61	263° 2' 49"	0.41
4	438228.06	1398580.2	171° 47' 23"	7.07
5	438221.06	1398581.21	256° 24' 16"	5.36
6	438219.8	1398576	167° 53' 28"	2.81
7	438217.05	1398576.59	243° 54' 16"	0.55
8	438216.81	1398576.1	348° 4' 2"	13.35
1	438229.87	1398573.34		

**Образуемый земельный участок с условным номером :ЗУ48**

Номер точки	X	Y	Дирекционный угол	Длина
1	438146.27	1398591.01	88° 15' 24"	20.38
2	438146.89	1398611.38	92° 34' 5"	51.33
3	438144.59	1398662.66	171° 52' 49"	7.86
4	438136.81	1398663.77	172° 30' 51"	5.91
5	438130.95	1398664.54	172° 31' 9"	11.98
6	438119.07	1398666.1	181° 18' 11"	12.31
7	438106.76	1398665.82	277° 5' 17"	36.63
8	438111.28	1398629.47	272° 26' 29"	2.58
9	438111.39	1398626.89	272° 21' 12"	17.53
10	438112.11	1398609.37	264° 34' 33"	3.39
11	438111.79	1398606	350° 58' 50"	1.28
12	438113.05	1398605.8	260° 49' 39"	7.15
13	438111.91	1398598.74	347° 19' 7"	15.08
14	438126.62	1398595.43	347° 19' 23"	20.14
1	438146.27	1398591.01		

**Образуемый земельный участок с условным номером :ЗУ50**

Номер точки	X	Y	Дирекционный угол	Длина
1	438184.44	1398582.94	80° 32' 16"	0.67
2	438184.55	1398583.6	80° 13' 60"	1.24
3	438184.76	1398584.82	85° 29' 10"	1.52
4	438184.88	1398586.34	167° 54' 11"	18.56
5	438166.73	1398590.23	168° 6' 41"	0.39
6	438166.35	1398590.31	266° 30' 24"	3.45
7	438166.14	1398586.87	347° 52' 47"	18.72
1	438184.44	1398582.94		

**2 этап****Образуемый земельный участок с условным номером :ЗУ51**

Номер точки	X	Y	Дирекционный угол	Длина
1	438022.58	1398679.92	85° 43' 21"	31.91
2	438024.96	1398711.74	172° 54' 4"	21.77
3	438003.36	1398714.43	266° 1' 0"	5.18
4	438003	1398709.26	267° 42' 49"	10.78
5	438002.57	1398698.49	268° 41' 2"	16.54
6	438002.19	1398681.95	352° 42' 30"	9.38
7	438011.49	1398680.76	355° 40' 6"	11.12
1	438022.58	1398679.92		

**Образуемый земельный участок с условным номером :ЗУ52**

Номер точки	X	Y	Дирекционный угол	Длина
1	438043.19	1398678.46	90° 29' 8"	8.26
2	438043.12	1398686.72	85° 15' 27"	22.62
3	438044.99	1398709.26	172° 56' 31"	20.18
4	438024.96	1398711.74	265° 43' 21"	31.91
5	438022.58	1398679.92	355° 33' 14"	4.64
6	438027.21	1398679.56	354° 33' 19"	12.44
7	438039.59	1398678.38	1° 16' 23"	3.6
1	438043.19	1398678.46		

**Образуемый земельный участок с условным номером :ЗУ53**

Номер точки	X	Y	Дирекционный угол	Длина
1	438081.9	1398672.63	86° 57' 14"	18.07
2	438082.86	1398690.67	86° 26' 2"	13.83
3	438083.72	1398704.47	173° 8' 11"	4.35
4	438079.4	1398704.99	172° 56' 8"	15.29
5	438064.23	1398706.87	267° 3' 53"	30.27
6	438062.68	1398676.64	349° 59' 31"	8.63
7	438071.18	1398675.14	346° 49' 19"	11.01
1	438081.9	1398672.63		

**Образуемый земельный участок с условным номером :ЗУ54**

Номер точки	X	Y	Дирекционный угол	Длина
1	438100.57	1398667.48	84° 31' 6"	34.86
2	438103.9	1398702.18	173° 31' 33"	20.31
3	438083.72	1398704.47	266° 26' 2"	13.83
4	438082.86	1398690.67	266° 57' 14"	18.07
5	438081.9	1398672.63	343° 52' 57"	5.94
6	438087.61	1398670.98	344° 53' 14"	13.42
1	438100.57	1398667.48		

**Образуемый земельный участок с условным номером :ЗУ55**

Номер точки	X	Y	Дирекционный угол	Длина
1	438119.07	1398666.1	84° 23' 46"	34.2
2	438122.41	1398700.14	173° 42' 39"	18.62
3	438103.9	1398702.18	264° 31' 6"	34.86
4	438100.57	1398667.48	344° 59' 17"	6.41
5	438106.76	1398665.82	1° 18' 11"	12.31
1	438119.07	1398666.1		

**Образуемый земельный участок с условным номером :ЗУ56**

Номер точки	X	Y	Дирекционный угол	Длина
1	438136.81	1398663.77	85° 37' 27"	34.6
2	438139.45	1398698.27	173° 44' 14"	17.14
3	438122.41	1398700.14	264° 23' 46"	34.2
4	438119.07	1398666.1	352° 31' 9"	11.98
5	438130.95	1398664.54	352° 30' 51"	5.91
1	438136.81	1398663.77		

**Образуемый земельный участок с условным номером :ЗУ57**

Номер точки	X	Y	Дирекционный угол	Длина
1	438155.78	1398661.54	84° 50' 45"	34.73
2	438158.9	1398696.13	173° 43' 16"	19.57
3	438139.45	1398698.27	265° 37' 27"	34.6
4	438136.81	1398663.77	351° 52' 49"	7.86
5	438144.59	1398662.66	351° 52' 46"	8.42
6	438152.93	1398661.47	1° 24' 25"	2.85
1	438155.78	1398661.54		

**Образуемый земельный участок с условным номером :ЗУ58**

Номер точки	X	Y	Дирекционный угол	Длина
1	438175.35	1398663.71	68° 24' 17"	1.55
2	438175.92	1398665.15	84° 40' 23"	4.31
3	438176.32	1398669.44	84° 47' 59"	8.72
4	438177.11	1398678.12	81° 22' 60"	16.15
5	438179.53	1398694.09	174° 21' 10"	20.73

6	438158.9	1398696.13	264° 50' 45"	34.73
7	438155.78	1398661.54	353° 38' 18"	5.87
8	438161.61	1398660.89	93° 4' 39"	3.73
9	438161.41	1398664.61	356° 18' 22"	13.97
1	438175.35	1398663.71		

**Образуемый земельный участок с условным номером :ЗУ59**

Номер точки	X	Y	Дирекционный угол	Длина
1	438213.49	1398678.93	95° 46' 41"	1.69
2	438213.32	1398680.61	6° 21' 55"	2.53
3	438215.83	1398680.89	3° 42' 46"	6.02
4	438221.84	1398681.28	95° 44' 15"	8.5
5	438220.99	1398689.74	173° 56' 13"	23.29
6	438197.83	1398692.2	173° 34' 17"	5.72
7	438192.15	1398692.84	174° 20' 36"	12.68
8	438179.53	1398694.09	261° 22' 60"	16.15
9	438177.11	1398678.12	264° 47' 59"	8.72
10	438176.32	1398669.44	264° 40' 23"	4.31
11	438175.92	1398665.15	346° 2' 50"	18.29
12	438193.67	1398660.74	95° 40' 23"	3.03
13	438193.37	1398663.76	38° 17' 25"	0.48
14	438193.75	1398664.06	37° 56' 57"	5.41
15	438198.02	1398667.39	89° 5' 26"	6.3
16	438198.12	1398673.69	89° 18' 47"	4.17
17	438198.17	1398677.86	3° 36' 30"	7.79
18	438205.94	1398678.35	4° 23' 34"	7.57
1	438213.49	1398678.93		

**Образуемый земельный участок с условным номером :ЗУ60**

Номер точки	X	Y	Дирекционный угол	Длина
1	438219.61	1398655.26	90° 49' 29"	19.45
2	438219.33	1398674.71	183° 35' 4"	4.48
3	438214.86	1398674.43	184° 45' 7"	8.09
4	438206.8	1398673.76	180° 27' 43"	8.68
5	438198.12	1398673.69	269° 5' 26"	6.3
6	438198.02	1398667.39	217° 56' 57"	5.41
7	438193.75	1398664.06	218° 17' 25"	0.48
8	438193.37	1398663.76	275° 40' 23"	3.03
9	438193.67	1398660.74	345° 59' 38"	18.39
10	438211.51	1398656.29	352° 45' 11"	8.17
1	438219.61	1398655.26		

**Образуемый земельный участок с условным номером :ЗУ61**

Номер точки	X	Y	Дирекционный угол	Длина
1	438225.81	1398654.49	92° 57' 59"	34.98
2	438224	1398689.42	173° 55' 54"	3.03
3	438220.99	1398689.74	275° 44' 15"	8.5



4	438221.84	1398681.28	183° 54' 10"	6.02
5	438215.83	1398680.87	185° 54' 50"	2.52
6	438213.32	1398680.61	275° 46' 41"	1.69
7	438213.49	1398678.93	184° 23' 34"	7.57
8	438205.94	1398678.35	183° 36' 30"	7.79
9	438198.17	1398677.86	269° 18' 47"	4.17
10	438198.12	1398673.69	0° 27' 43"	8.68
11	438206.8	1398673.76	4° 45' 7"	8.09
12	438214.86	1398674.43	3° 35' 4"	4.48
13	438219.33	1398674.71	270° 49' 29"	19.45
14	438219.61	1398655.26	352° 55' 14"	6.25
1	438225.81	1398654.49		

**Образуемый земельный участок с условным номером :ЗУ62**

Номер точки	X	Y	Дирекционный угол	Длина
1	438228.66	1398598.83	92° 45' 36"	8.1
2	438228.27	1398606.92	181° 59' 31"	24.45
3	438203.83	1398606.07	92° 17' 55"	25.43
4	438202.81	1398631.48	169° 17' 15"	21.63
5	438181.56	1398635.5	182° 58' 53"	0.96
6	438180.6	1398635.45	172° 48' 28"	4.23
7	438176.4	1398635.98	169° 27' 39"	0.44
8	438175.97	1398636.06	260° 21' 45"	0.54
9	438175.88	1398635.53	173° 23' 43"	1.91
10	438173.98	1398635.75	169° 1' 42"	11.3
11	438162.89	1398637.9	279° 50' 12"	9.31
12	438164.48	1398628.73	274° 40' 47"	9.07
13	438165.22	1398619.69	357° 47' 27"	16.6
14	438181.81	1398619.05	357° 1' 13"	3.65
15	438185.46	1398618.86	266° 35' 54"	2.87
16	438185.29	1398616	354° 43' 56"	1.42
17	438186.7	1398615.87	268° 39' 33"	9.4
18	438186.48	1398606.47	348° 50' 43"	39.85
19	438225.58	1398598.76	1° 18' 7"	3.08
1	438228.66	1398598.83		

**Образуемый земельный участок с условным номером :ЗУ63**

Номер точки	X	Y	Дирекционный угол	Длина
1	438002.19	1398681.95	88° 41' 2"	16.54
2	438002.57	1398698.49	87° 42' 49"	10.78
3	438003	1398709.26	86° 1' 0"	5.18
4	438003.36	1398714.43	172° 55' 26"	28.98
5	437974.6	1398718	264° 48' 14"	31.58
6	437971.74	1398686.55	337° 2' 36"	2.49
7	437974.03	1398685.58	352° 35' 49"	16.61
8	437990.5	1398683.44	352° 44' 11"	11.78
1	438002.19	1398681.95		

**Образуемый земельный участок с условным номером :ЗУ64**

Номер точки	X	Y	Дирекционный угол	Длина
1	438220.11	1398628.21	90° 58' 43"	21.66
2	438219.74	1398649.87	169° 9' 51"	5.21
3	438214.62	1398650.85	169° 18' 24"	30.07
4	438185.07	1398656.43	260° 32' 16"	21.23
5	438181.58	1398635.49	349° 18' 14"	21.61
6	438202.81	1398631.48	349° 17' 47"	17.61
1	438220.11	1398628.21		

**Образуемый земельный участок с условным номером :ЗУ65**

Номер точки	X	Y	Дирекционный угол	Длина
1	438229.53	1398580.53	92° 43' 19"	18.32
2	438228.66	1398598.83	181° 18' 7"	3.08
3	438225.58	1398598.76	168° 50' 43"	39.85
4	438186.48	1398606.47	266° 27' 33"	18.13
5	438185.36	1398588.37	260° 23' 41"	1.98
6	438185.03	1398586.42	260° 22' 39"	3.53
7	438184.44	1398582.94	348° 4' 7"	33.08
8	438216.81	1398576.1	64° 7' 52"	6.26
9	438219.54	1398581.73	351° 7' 54"	2.85
10	438222.36	1398581.29	351° 48' 33"	4
11	438226.32	1398580.72	356° 36' 45"	3.22
1	438229.53	1398580.53		

**Образуемый земельный участок с условным номером :ЗУ66**

Номер точки	X	Y	Дирекционный угол	Длина
1	438219.74	1398649.87	91° 22' 54"	5.39
2	438219.61	1398655.26	172° 47' 15"	8.12
3	438211.55	1398656.28	165° 59' 38"	18.43
4	438193.67	1398660.74	166° 2' 50"	18.29
5	438175.92	1398665.15	248° 24' 17"	1.55
6	438175.35	1398663.71	176° 18' 22"	13.97
7	438161.41	1398664.61	273° 4' 39"	3.73
8	438161.61	1398660.89	273° 11' 12"	23.03
9	438162.89	1398637.9	349° 1' 42"	11.3
10	438173.98	1398635.75	353° 23' 43"	1.91
11	438175.88	1398635.53	80° 21' 45"	0.54
12	438175.97	1398636.06	349° 27' 39"	0.44
13	438176.4	1398635.98	352° 48' 28"	4.23
14	438180.6	1398635.45	2° 20' 14"	0.98
15	438181.58	1398635.49	80° 32' 16"	21.23
16	438185.07	1398656.43	349° 18' 24"	30.07
17	438214.62	1398650.85	349° 9' 51"	5.21
1	438219.74	1398649.87		

**Образуемый земельный участок с условным номером :ЗУ67**

Номер точки	X	Y	Дирекционный угол	Длина
1	438155.79	1398589	89° 0' 19"	2.88
2	438155.84	1398591.88	81° 27' 54"	6.81
3	438156.85	1398598.61	171° 52' 12"	0.35
4	438156.5	1398598.66	92° 45' 9"	5.21
5	438156.25	1398603.86	173° 33' 30"	0.62
6	438155.63	1398603.93	77° 49' 43"	0.52
7	438155.74	1398604.44	82° 13' 40"	11.09
8	438157.24	1398615.43	90° 37' 10"	3.7
9	438157.2	1398619.13	95° 31' 32"	17.55
10	438155.51	1398636.6	95° 55' 22"	25
11	438152.93	1398661.47	171° 52' 46"	8.42
12	438144.59	1398662.66	272° 34' 5"	51.33
13	438146.89	1398611.38	268° 15' 24"	20.38
14	438146.27	1398591.01	348° 4' 41"	9.73
1	438155.79	1398589		

**Образуемый земельный участок с условным номером :ЗУ68**

Номер точки	X	Y	Дирекционный угол	Длина
1	438166.14	1398586.81	86° 30' 24"	3.45
2	438166.35	1398590.25	86° 24' 46"	9.91
3	438166.97	1398600.14	95° 6' 55"	19.63
4	438165.22	1398619.69	94° 40' 47"	9.07
5	438164.48	1398628.73	99° 50' 12"	9.31
6	438162.89	1398637.9	93° 11' 12"	23.03
7	438161.61	1398660.89	173° 38' 18"	5.87
8	438155.78	1398661.54	181° 24' 25"	2.85
9	438152.93	1398661.47	275° 55' 22"	25
10	438155.51	1398636.6	275° 31' 32"	17.55
11	438157.2	1398619.13	270° 37' 10"	3.7
12	438157.24	1398615.43	262° 13' 40"	11.09
13	438155.74	1398604.44	257° 49' 43"	0.52
14	438155.63	1398603.93	353° 33' 30"	0.62
15	438156.25	1398603.86	272° 45' 9"	5.21
16	438156.5	1398598.66	351° 52' 12"	0.35
17	438156.85	1398598.61	261° 27' 54"	6.81
18	438155.84	1398591.88	269° 0' 19"	2.88
19	438155.79	1398589	348° 3' 10"	10.58
1	438166.14	1398586.81		

**Образуемый земельный участок с условным номером :ЗУ69**

Номер точки	X	Y	Дирекционный угол	Длина
1	438227.23	1398626.89	92° 56' 18"	21.85
2	438226.11	1398648.71	169° 40' 46"	6.47
3	438219.74	1398649.87	270° 58' 43"	21.66
4	438220.11	1398628.21	349° 29' 49"	7.24

1	438227.23	1398626.89		
---	-----------	------------	--	--

**Образуемый земельный участок с условным номером :ЗУ70**

Номер точки	X	Y	Дирекционный угол	Длина
1	437996.71	1398622.76	82° 31' 42"	2.46
2	437997.03	1398625.2	94° 32' 53"	0.88
3	437996.96	1398626.08	87° 29' 52"	5.96
4	437997.22	1398632.03	93° 18' 25"	10.75
5	437996.6	1398642.76	168° 19' 16"	1.83
6	437994.81	1398643.13	77° 56' 60"	8.05
7	437996.49	1398651	99° 55' 38"	28.77
8	437991.53	1398679.34	104° 6' 7"	4.23
9	437990.5	1398683.44	172° 35' 49"	16.61
10	437974.03	1398685.58	262° 58' 6"	9.15
11	437972.91	1398676.5	277° 16' 56"	28.95
12	437976.58	1398647.78	340° 20' 46"	0.45
13	437977	1398647.63	275° 16' 21"	5.99
14	437977.55	1398641.67	281° 29' 59"	2.96
15	437978.14	1398638.77	270° 11' 21"	12.11
16	437978.18	1398626.66	348° 6' 52"	18.94
1	437996.71	1398622.76		

**Образуемый земельный участок с условным номером :ЗУ71**

Номер точки	X	Y	Дирекционный угол	Длина
1	438016.38	1398618.66	93° 3' 6"	34.19
2	438014.56	1398652.8	96° 15' 57"	28.13
3	438011.49	1398680.76	172° 42' 30"	9.38
4	438002.19	1398681.95	172° 44' 11"	11.78
5	437990.5	1398683.44	284° 6' 7"	4.23
6	437991.53	1398679.34	279° 55' 38"	28.77
7	437996.49	1398651	257° 56' 60"	8.05
8	437994.81	1398643.13	348° 19' 16"	1.83
9	437996.6	1398642.76	273° 18' 25"	10.75
10	437997.22	1398632.03	267° 29' 52"	5.96
11	437996.96	1398626.08	274° 32' 53"	0.88
12	437997.03	1398625.2	262° 31' 42"	2.46
13	437996.71	1398622.76	348° 13' 33"	20.09
1	438016.38	1398618.66		

**Образуемый земельный участок с условным номером :ЗУ72**

Номер точки	X	Y	Дирекционный угол	Длина
1	438032.4	1398615.28	88° 34' 42"	9.67
2	438032.64	1398624.95	93° 7' 28"	17.25
3	438031.7	1398642.17	93° 23' 29"	4.06
4	438031.46	1398646.22	97° 19' 33"	18.04
5	438029.16	1398664.11	97° 11' 36"	15.57
6	438027.21	1398679.56	175° 33' 14"	4.64

7	438022.58	1398679.92	175° 40' 6"	11.12
8	438011.49	1398680.76	276° 15' 57"	28.13
9	438014.56	1398652.8	273° 3' 6"	34.19
10	438016.38	1398618.66	348° 5' 10"	16.37
1	438032.4	1398615.28		

**Образуемый земельный участок с условным номером :ЗУ73**

Номер точки	X	Y	Дирекционный угол	Длина
1	438046.2	1398612.41	89° 44' 18"	2.19
2	438046.21	1398614.6	93° 42' 46"	6.02
3	438045.82	1398620.61	94° 7' 56"	17.49
4	438044.56	1398638.05	95° 35' 25"	12.32
5	438043.36	1398650.31	100° 13' 25"	6.93
6	438042.13	1398657.13	96° 48' 58"	21.4
7	438039.59	1398678.38	174° 33' 19"	12.44
8	438027.21	1398679.56	277° 11' 36"	15.57
9	438029.16	1398664.11	277° 19' 33"	18.04
10	438031.46	1398646.22	273° 23' 29"	4.06
11	438031.7	1398642.17	273° 7' 28"	17.25
12	438032.64	1398624.95	268° 34' 42"	9.67
13	438032.4	1398615.28	348° 15' 6"	14.1
1	438046.2	1398612.41		

**Образуемый земельный участок с условным номером :ЗУ74**

Номер точки	X	Y	Дирекционный угол	Длина
1	438063.62	1398608.79	87° 36' 11"	2.15
2	438063.71	1398610.94	95° 22' 46"	20.48
3	438061.79	1398631.33	100° 25' 36"	5.47
4	438060.8	1398636.71	96° 28' 45"	6.82
5	438060.03	1398643.49	96° 31' 46"	34.12
6	438056.15	1398677.39	96° 50' 34"	0.25
7	438056.12	1398677.64	176° 22' 17"	12.96
8	438043.19	1398678.46	181° 16' 23"	3.6
9	438039.59	1398678.38	276° 48' 58"	21.4
10	438042.13	1398657.13	280° 13' 25"	6.93
11	438043.36	1398650.31	275° 35' 25"	12.32
12	438044.56	1398638.05	274° 7' 56"	17.49
13	438045.82	1398620.61	273° 42' 46"	6.02
14	438046.21	1398614.6	269° 44' 18"	2.19
15	438046.2	1398612.41	348° 15' 38"	17.79
1	438063.62	1398608.79		

**Образуемый земельный участок с условным номером :ЗУ75**

Номер точки	X	Y	Дирекционный угол	Длина
1	438092.18	1398602.82	88° 18' 34"	11.53
2	438092.52	1398614.34	92° 42' 50"	15.42
3	438091.79	1398629.74	95° 47' 15"	41.45

4	438087.61	1398670.98	163° 52' 57"	5.94
5	438081.9	1398672.63	166° 49' 19"	11.01
6	438071.18	1398675.14	274° 45' 27"	31.11
7	438073.76	1398644.14	278° 15' 59"	5.36
8	438074.53	1398638.84	278° 12' 20"	12.89
9	438076.37	1398626.08	274° 55' 3"	20.42
10	438078.12	1398605.74	348° 16' 3"	14.36
1	438092.18	1398602.82		

**Образуемый земельный участок с условным номером :ЗУ76**

Номер точки	X	Y	Дирекционный угол	Длина
1	438229.87	1398573.34	92° 42' 27"	7.2
2	438229.53	1398580.53	176° 36' 45"	3.22
3	438226.32	1398580.72	171° 48' 33"	4
4	438222.36	1398581.29	171° 7' 54"	2.85
5	438219.54	1398581.73	244° 7' 52"	6.26
6	438216.81	1398576.1	348° 4' 2"	13.35
1	438229.87	1398573.34		

**Образуемый земельный участок с условным номером :ЗУ77**

Номер точки	X	Y	Дирекционный угол	Длина
1	438184.44	1398582.94	80° 22' 39"	3.53
2	438185.03	1398586.42	168° 24' 47"	19.07
3	438166.35	1398590.25	266° 30' 24"	3.45
4	438166.14	1398586.81	348° 3' 33"	18.7
1	438184.44	1398582.94		

**Образуемый земельный участок с условным номером :ЗУ78**

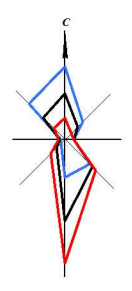
Номер точки	X	Y	Дирекционный угол	Длина
1	438185.03	1398586.42	80° 23' 41"	1.98
2	438185.36	1398588.37	86° 27' 33"	18.13
3	438186.48	1398606.47	88° 39' 33"	9.4
4	438186.7	1398615.87	174° 43' 56"	1.42
5	438185.29	1398616	86° 35' 54"	2.87
6	438185.46	1398618.86	177° 1' 13"	3.65
7	438181.81	1398619.05	177° 47' 27"	16.6
8	438165.22	1398619.69	275° 6' 55"	19.63
9	438166.97	1398600.14	266° 24' 46"	9.91
10	438166.35	1398590.25	348° 24' 47"	19.07
1	438185.03	1398586.42		

**Приложение 2 . Ведомость координат поворотных точек красных линий**

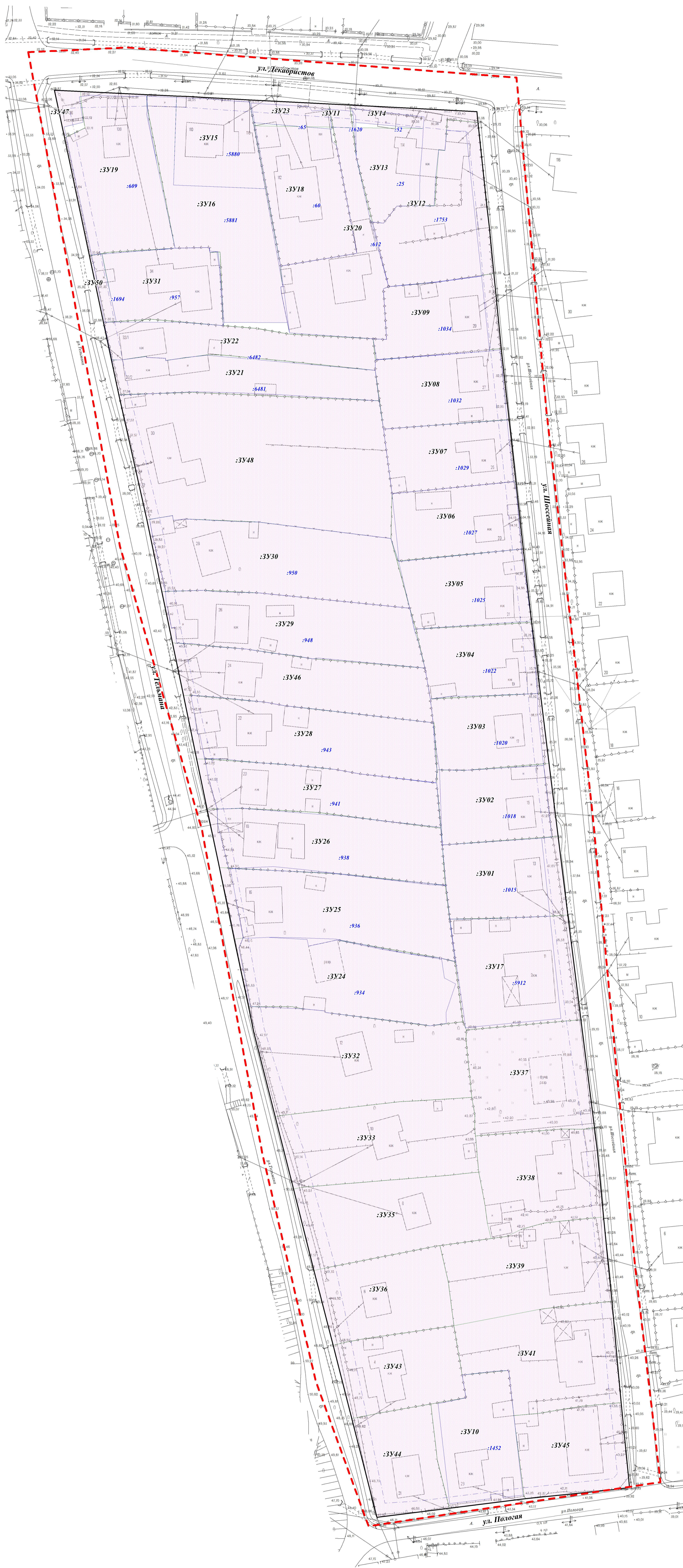
<b>Номер точки</b>	<b>X</b>	<b>Y</b>	<b>Дирекционный угол</b>	<b>Длина</b>
1	438229.87	1398573.34	92° 42' 27"	7.2
2	438229.53	1398580.53	92° 43' 19"	18.32
3	438228.66	1398598.83	92° 45' 36"	8.1
4	438228.27	1398606.92	91° 44' 9"	2.64
5	438228.19	1398609.56	93° 10' 14"	17.36
6	438227.23	1398626.89	92° 56' 18"	21.85
7	438226.11	1398648.71	92° 58' 16"	5.79
8	438225.81	1398654.49	92° 57' 59"	34.98
9	438224.00	1398689.42	173° 55' 54"	3.03
10	438220.99	1398689.74	173° 56' 13"	23.29
11	438197.83	1398692.20	173° 34' 17"	5.72
12	438192.15	1398692.84	174° 20' 36"	12.68
13	438179.53	1398694.09	174° 20' 40"	20.7
14	438158.93	1398696.13	173° 43' 51"	19.6
15	438139.45	1398698.27	173° 44' 14"	17.14
16	438122.41	1398700.14	173° 42' 39"	18.62
17	438103.90	1398702.18	173° 31' 33"	20.31
18	438083.72	1398704.47	173° 8' 11"	4.35
19	438079.40	1398704.99	172° 56' 8"	15.29
20	438064.23	1398706.87	172° 55' 8"	19.39
21	438044.99	1398709.26	172° 56' 31"	20.18
22	438024.96	1398711.74	172° 54' 4"	21.77
23	438003.36	1398714.43	172° 55' 26"	28.98
24	437974.60	1398718.00	172° 50' 21"	29.84
25	437944.99	1398721.72	172° 53' 11"	6.3
26	437938.74	1398722.50	174° 38' 32"	18.42
27	437920.40	1398724.22	174° 18' 13"	12.09
28	437908.37	1398725.42	174° 11' 54"	11.28
29	437897.15	1398726.56	174° 55' 26"	14.92
30	437882.29	1398727.88	174° 45' 41"	12.92
31	437869.42	1398729.06	174° 18' 32"	20.57
32	437848.95	1398731.10	175° 22' 12"	2.85
33	437846.11	1398731.33	261° 32' 42"	2.99
34	437845.67	1398728.37	264° 8' 18"	25.65
35	437843.05	1398702.85	262° 50' 41"	21.11
36	437840.42	1398681.90	262° 53' 21"	20.11
37	437837.93	1398661.94	345° 44' 60"	27.95
38	437865.02	1398655.06	345° 44' 35"	20.79
39	437885.17	1398649.94	345° 32' 39"	21.19
40	437905.69	1398644.65	345° 56' 1"	23.08
41	437928.08	1398639.04	345° 46' 32"	9.6
42	437937.39	1398636.68	345° 44' 2"	10.88

43	437947.93	1398634.00	345° 47' 27"	24.12
44	437971.31	1398628.08	348° 19' 18"	7.02
45	437978.18	1398626.66	348° 6' 52"	18.94
46	437996.71	1398622.76	348° 13' 33"	20.09
47	438016.38	1398618.66	348° 5' 10"	16.37
48	438032.40	1398615.28	348° 15' 6"	14.1
49	438046.20	1398612.41	348° 15' 38"	17.79
50	438063.62	1398608.79	348° 7' 17"	14.82
51	438078.12	1398605.74	348° 16' 3"	14.36
52	438092.18	1398602.82	348° 18' 59"	20.15
53	438111.91	1398598.74	347° 19' 7"	15.08
54	438126.62	1398595.43	347° 19' 23"	20.14
55	438146.27	1398591.01	348° 4' 41"	9.73
56	438155.79	1398589.00	348° 3' 10"	10.58
57	438166.14	1398586.81	348° 3' 33"	18.7
58	438184.44	1398582.94	348° 4' 7"	33.08
59	438216.81	1398576.10	348° 4' 2"	13.35
1	438229.87	1398573.34		





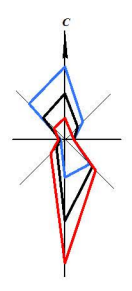
**ДОКУМЕНТАЦИЯ ПО ПЛАНИРОВКЕ (ПРОЕКТ МЕЖЕВАНИЯ) ТЕРРИТОРИИ ГОРОДА УССУРИЙСКА В ГРАНИЦАХ УЛИЦЫ ПОЛОГАЯ, УЛИЦЫ ТЕЛЬМАНА, УЛИЦЫ ДЕКАБРИСТОВ, УЛИЦЫ ШОССЕЙНАЯ  
ЧЕРТЕЖ МЕЖЕВАНИЯ ТЕРРИТОРИИ. 1 ЭТАП М 1:500**



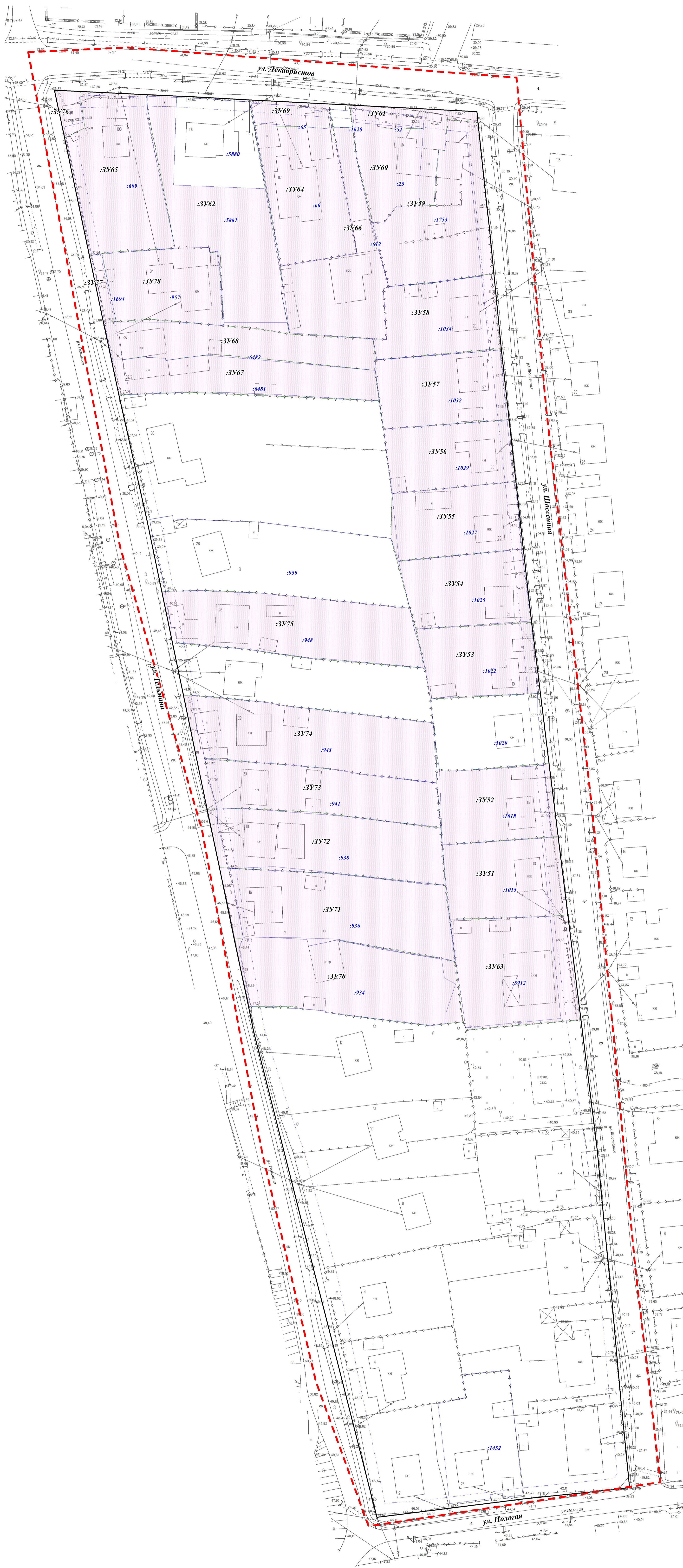
**ГРАНИЦЫ**

- Граница территории, в отношении которой утверждается проект межевания
- Устанавливаемые красные линии, утверждаемые проектом межевания территории
- Граница планируемого элемента планировочной структуры
- Линии отступа от красных линий
- Образующие земельные участки 1 этапа
- Условные номера образующих земельных участков 1 этапа
- Номер и границы земельных участков, учтенных в ЕГРН

ПМ 77 -2021					
Документация по планировке (проект межевания) территории города Уссурийска в границах улицы Пологая, улицы Тельмана, улицы Декабристов, улицы Шоссейная					
Изм.	Кол.уч.	Лист	№ док.	Подпись	Дата
Разработал	Буженев Д.Ю.				
Проверил	Гришнев О.А.				
Основная часть			Стадия	Лист	Листов
Чертеж межевания территории. 1 этап			ПМ	2	3
М 1:500			ООО "Терпланпроект"		
И. контроль	Буженев Е.В.				
Утвердил	Мусычев С.В.				



**ДОКУМЕНТАЦИЯ ПО ПЛАНИРОВКЕ (ПРОЕКТ МЕЖЕВАНИЯ) ТЕРРИТОРИИ ГОРОДА УССУРИЙСКА В ГРАНИЦАХ УЛИЦЫ ПОЛОГАЯ, УЛИЦЫ ТЕЛЬМАНА, УЛИЦЫ ДЕКАБРИСТОВ, УЛИЦЫ ШОССЕЙНАЯ  
ЧЕРТЕЖ МЕЖЕВАНИЯ ТЕРРИТОРИИ. 2 ЭТАП М 1:500**

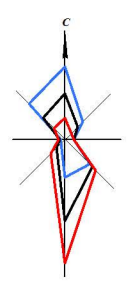


**ГРАНИЦЫ**

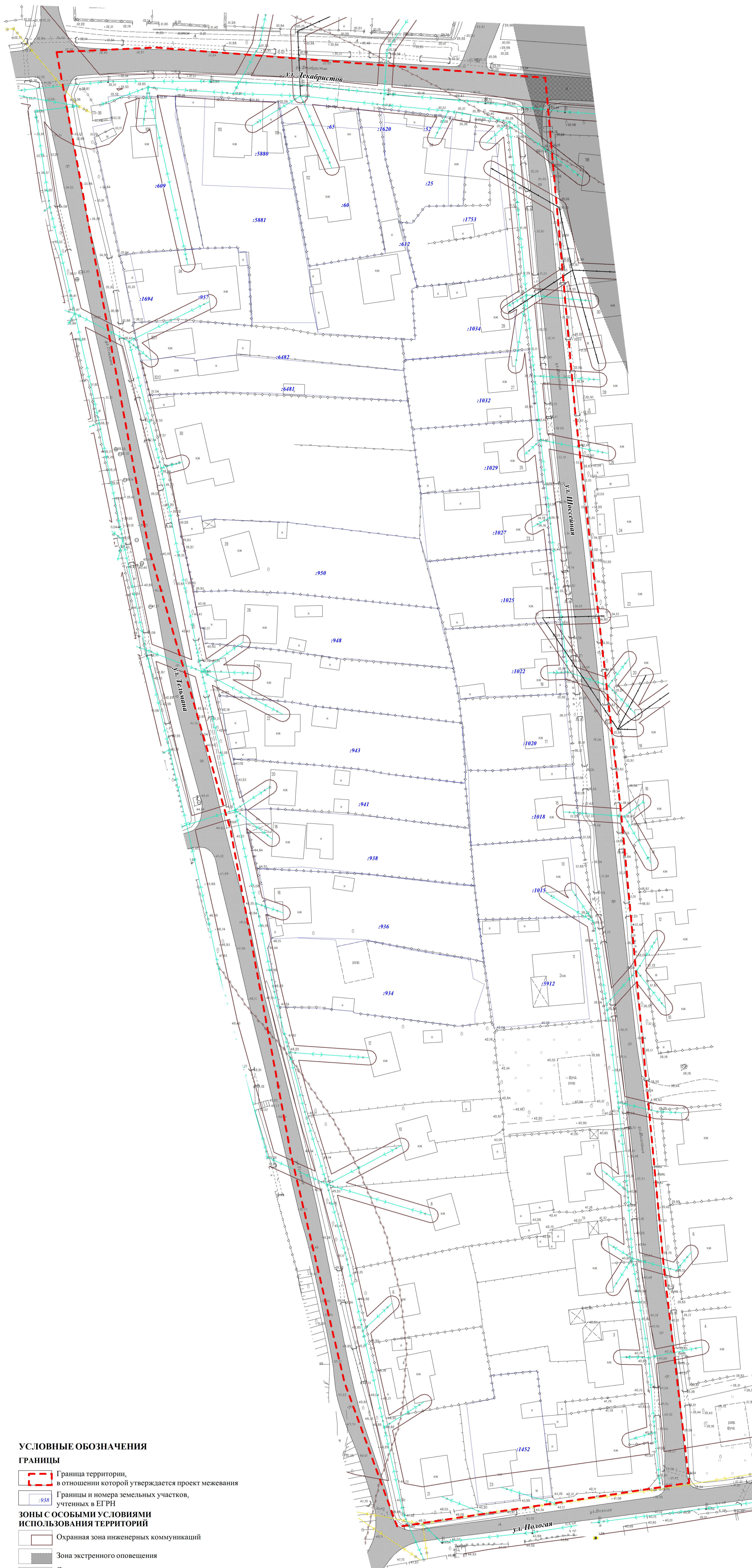
- Граница территории, в отношении которой утверждается проект межевания
- Устанавливаемые красные линии, утверждаемые проектом межевания территории
- Граница планируемого элемента планировочной структуры
- Линии отступа от красных линий
- Образующие земельные участки 2 этапа
- :3V01 Условные номера образуемых земельных участков 2 этапа
- :25 Номер и границы земельных участков, учтенных в ЕГРН

ПМ 77 -2021					
Документация по планировке (проект межевания) территории города Уссурийска в границах улицы Пологая, улицы Тельмана, улицы Декабристов, улицы Шоссейная					
Изм.	Кол.уч.	Лист	№ док.	Подпись	Дата
				<i>[Signature]</i>	
Разработал		Буженев Д.Ю.			
Проверил		Гришва О.А.			
И. контроль		Буланов Е.В.			
Утвердил		Мусатова С.В.			
Основная часть				Страница	Лист
Чертеж межевания территории. 2 этап М 1:500				ПМ	3
ООО "Терпланпроект"				Листов	3





**ДОКУМЕНТАЦИЯ ПО ПЛАНИРОВКЕ (ПРОЕКТ МЕЖЕВАНИЯ) ТЕРРИТОРИИ ГОРОДА УССУРИЙСКА В ГРАНИЦАХ УЛИЦЫ ПОЛОГАЯ, УЛИЦЫ ТЕЛЬМАНА, УЛИЦЫ ДЕКАБРИСТОВ, УЛИЦЫ ШОССЕЙНАЯ  
ЧЕРТЕЖ МЕЖЕВАНИЯ ТЕРРИТОРИИ. ОБОСНОВАНИЕ М 1:500**



**УСЛОВНЫЕ ОБОЗНАЧЕНИЯ**

**ГРАНИЦЫ**

- Граница территории, в отношении которой утверждается проект межевания
- Границы и номера земельных участков, учтенных в ЕГРН

**ЗОНЫ С ОСОБЫМИ УСЛОВИЯМИ ИСПОЛЬЗОВАНИЯ ТЕРРИТОРИЙ**

- Охранная зона инженерных коммуникаций
- Зона экстренного оповещения
- Другие зоны, устанавливаемые в соответствии с законодательством Российской Федерации

**ОБЪЕКТЫ ИНЖЕНЕРНОЙ ИНФРАСТРУКТУРЫ**

- Воздушная линия электропередачи 6кВ
- Воздушная линия электропередачи 0,4 кВ

**ОБЪЕКТЫ ТРАНСПОРТНОЙ ИНФРАСТРУКТУРЫ**

- Улично-дорожная сеть

**Примечания:**

1. Границы особо охраняемых природных территорий отсутствуют.
2. Границы территорий объектов культурного наследия отсутствуют.
3. В границах проектирования лесные участки отсутствуют.
4. Территория проектирования полностью расположена в границах зоны подтопления 1% обеспеченности.
5. Территория проектирования полностью расположена в границах зоны, подверженной риску химического заражения.

ПМ 77 -2021					
Документация по планировке (проект межевания) территории города Уссурийска в границах улицы Пологая, улицы Тельмана, улицы Декабристов, улицы Шоссейная					
Изм.	Кол.уч.	Лист	№ док.	Подпись	Дата
Разработал				Буженев Д.Ю.	2021
Проверил				Гловацкая О.А.	
Материалы по обоснованию			Стадия	Лист	Листов
Чертеж межевания территории. Обоснование М 1:500			ПМ	1	1
И. контроль			ООО "Терпланпроект"		
Утвердил					