

Приложение № 1

к постановлению главы
Уссурийского городского округа
от _____ № _____

**Схема расположения земельного участка или земельных участков
на кадастровом плане территории
(г. Уссурийск, ул. Угловая, д. 63)**

Условный номер земельного участка :ЗУ1

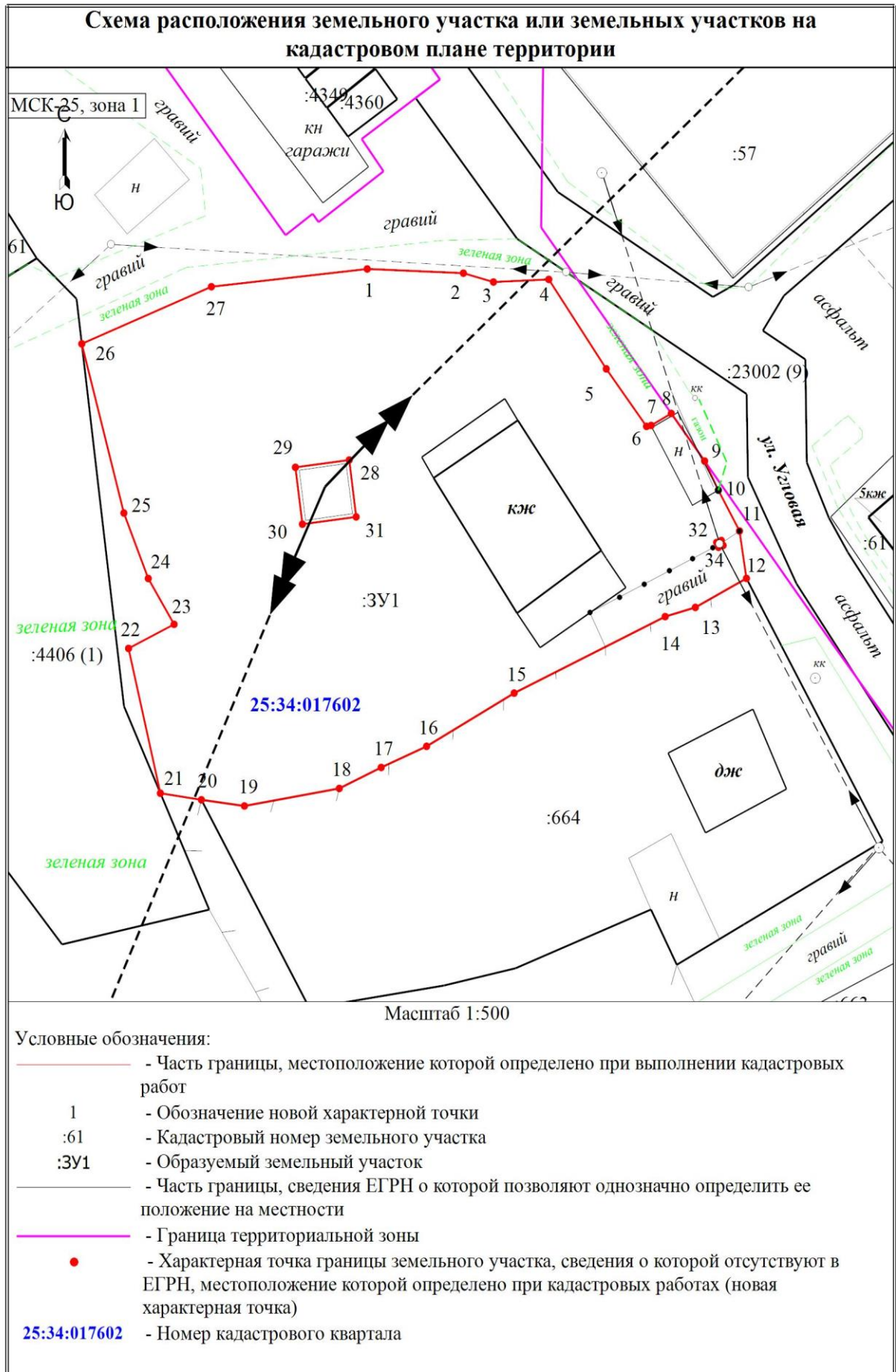
(указывается в случае, если предусматривается образование двух и более земельных участков)

Площадь земельного участка 2363 м²,

(указывается проектная площадь образуемого земельного участка, вычисленная с использованием технологических и программных средств, в том числе размещенных на официальном сайте федерального органа исполнительной власти, уполномоченного Правительством Российской Федерации на осуществление государственного кадастрового учета, государственной регистрации прав, ведение Единого государственного реестра недвижимости и предоставление сведений, содержащихся в Едином государственном реестре недвижимости, в информационно-телекоммуникационной сети "Интернет" (далее - официальный сайт), с округлением до 1 квадратного метра. Указанное значение площади земельного участка может быть уточнено при проведении кадастровых работ не более чем на десять процентов)

Обозначение характерных точек границ	Координаты, м	
	X	Y
1	2	3
1	432302,22	1401235,94
2	432301,82	1401245,69
3	432300,97	1401248,74
4	432301,22	1401254,35
5	432292,65	1401260,18
6	432287,14	1401264,26
7	432287,23	1401264,73
8	432288,38	1401266,77
9	432283,82	1401270,15
10	432281,03	1401271,54
11	432277,12	1401273,69
12	432272,58	1401274,39
13	432269,8	1401269,21
14	432268,92	1401266,15
15	432261,59	1401250,84
16	432256,49	1401241,96
17	432254,47	1401237,36
18	432252,46	1401233,11
19	432250,78	1401223,49
20	432251,37	1401219,13
21	432252	1401214,97
Обозначение характерных точек границ	Координаты, м	
	(указываются в случае подготовки схемы расположения земельного участка с использованием технологических и программных средств, в том числе размещенных на официальном сайте. Значения координат, полученные с использованием указанных технологических и программных средств, указываются с округлением до 0,01 метра)	
	X	Y
	2	3

22	432265,87	1401211,74
23	432268,18	1401216,36
24	432272,57	1401213,74
25	432278,84	1401211,27
26	432295,05	1401207
27	432300,52	1401220,14
1	432302,22	1401235,94
28	432283,92	1401234,12
29	432283,22	1401228,66
30	432277,77	1401229,37
31	432278,47	1401234,82
28	432283,92	1401234,12
32	432276,21	1401271,84
33	432276,02	1401271,37
34	432275,56	1401271,56
35	432275,74	1401272,03
32	432276,21	1401271,84



**Схема расположения земельного участка или земельных участков
на кадастровом плане территории
(г. Уссурийск, ул. Лермонтова, д. 30)**

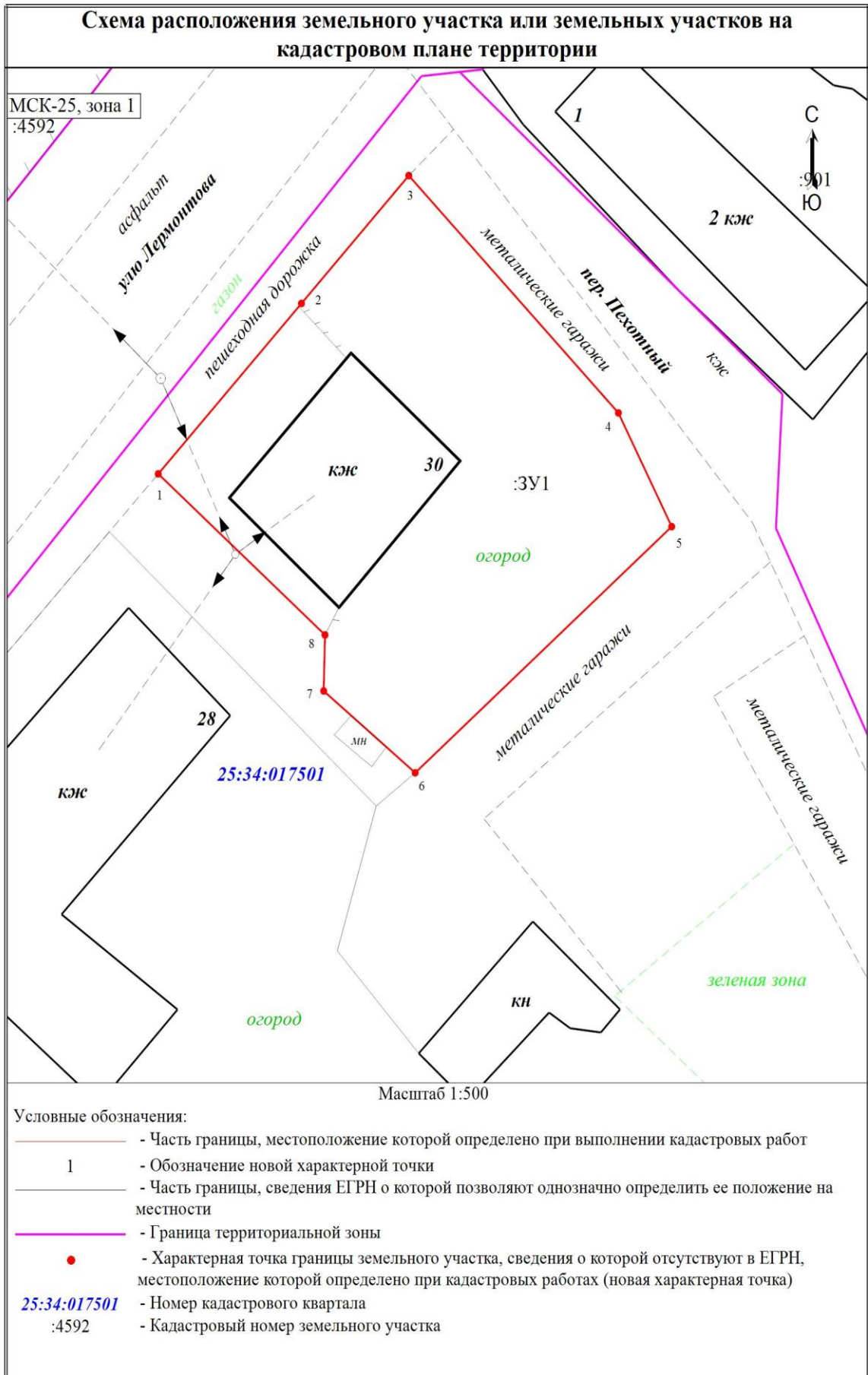
Условный номер земельного участка :ЗУ1

(указывается в случае, если предусматривается образование двух и более земельных участков)

Площадь земельного участка 1567 м²,

(указывается проектная площадь образуемого земельного участка, вычисленная с использованием технологических и программных средств, в том числе размещенных на официальном сайте федерального органа исполнительной власти, уполномоченного Правительством Российской Федерации на осуществление государственного кадастрового учета, государственной регистрации прав, ведение Единого государственного реестра недвижимости и предоставление сведений, содержащихся в Едином государственном реестре недвижимости, в информационно-телекоммуникационной сети "Интернет" (далее - официальный сайт), с округлением до 1 квадратного метра. Указанное значение площади земельного участка может быть уточнено при проведении кадастровых работ не более чем на десять процентов)

Обозначение характерных точек границ	Координаты, м	
	Х	Y
1	2	3
1	433960,13	1399482,16
2	433976,42	1399497,1
3	433988,64	1399508,3
4	433965,96	1399530,17
5	433955,09	1399535,73
6	433931,56	1399508,97
7	433939,38	1399499,42
8	433944,74	1399499,56
1	433960,13	1399482,16



**Схема расположения земельного участка или земельных участков
на кадастровом плане территории
(г. Уссурийск, ул. Лермонтова, д. 30а)**

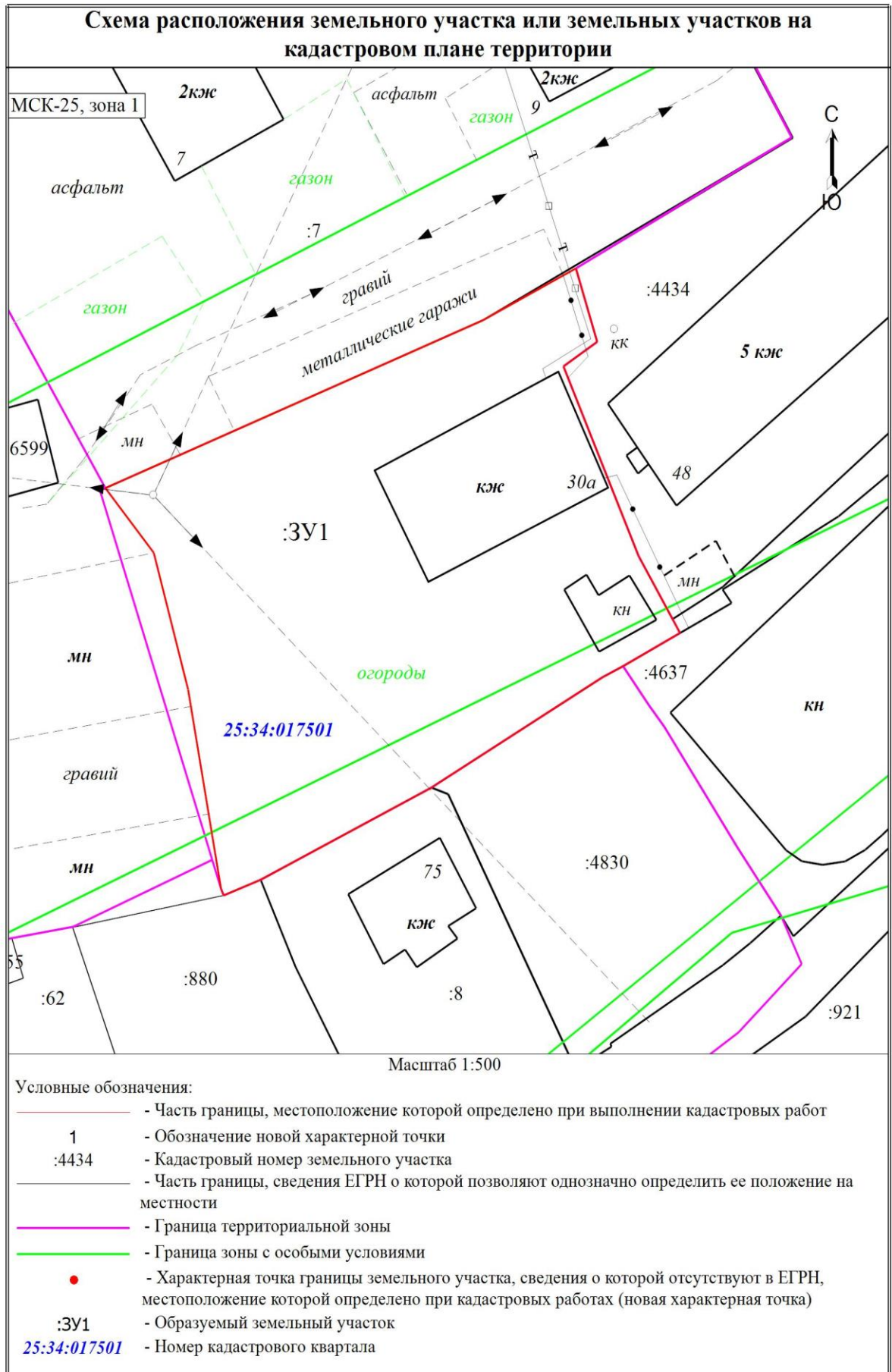
Условный номер земельного участка :ЗУ1

(указывается в случае, если предусматривается образование двух и более земельных участков)

Площадь земельного участка 1880 м²,

(указывается проектная площадь образуемого земельного участка, вычисленная с использованием технологических и программных средств, в том числе размещенных на официальном сайте федерального органа исполнительной власти, уполномоченного Правительством Российской Федерации на осуществление государственного кадастрового учета, государственной регистрации прав, ведение Единого государственного реестра недвижимости и предоставление сведений, содержащихся в Едином государственном реестре недвижимости, в информационно-телекоммуникационной сети "Интернет" (далее - официальный сайт), с округлением до 1 квадратного метра. Указанное значение площади земельного участка может быть уточнено при проведении кадастровых работ не более чем на десять процентов)

Обозначение характерных точек границ	Координаты, м	
	Х	Y
1	2	3
1	433833,81	1399604,97
2	433849,91	1399643,53
3	433854,86	1399652,97
4	433847,82	1399655,14
5	433845,47	1399651,7
6	433827,31	1399659,36
7	433819,93	1399663,59
8	433816,75	1399657,78
9	433815,7	1399655,7
10	433805,12	1399638,23
11	433796,29	1399620,81
12	433794,79	1399617,04
13	433795,42	1399616,77
14	433814,51	1399613,41
15	433827,61	1399609,91
1	433833,81	1399604,97



**Схема расположения земельного участка или земельных участков
на кадастровом плане территории
(г. Уссурийск, ул. Попова, д. 105б)**

Условный номер земельного участка :ЗУ1

(указывается в случае, если предусматривается образование двух и более земельных участков)

Площадь земельного участка 1903 м²,

(указывается проектная площадь образуемого земельного участка, вычисленная с использованием технологических и программных средств, в том числе размещенных на официальном сайте федерального органа исполнительной власти, уполномоченного Правительством Российской Федерации на осуществление государственного кадастрового учета, государственной регистрации прав, ведение Единого государственного реестра недвижимости и предоставление сведений, содержащихся в Едином государственном реестре недвижимости, в информационно-телекоммуникационной сети "Интернет" (далее - официальный сайт), с округлением до 1 квадратного метра. Указанное значение площади земельного участка может быть уточнено при проведении кадастровых работ не более чем на десять процентов)

Обозначение характерных точек границ	Координаты, м	
	Х	У
1	2	3
1	438828	1402186
2	438840,14	1402198,74
3	438846,62	1402205,97
4	438840,73	1402211,48
5	438843,98	1402215,28
6	438845,2	1402218,45
7	438841,7	1402221,87
8	438808,59	1402249,87
9	438805,69	1402246,71
10	438802,04	1402246,66
11	438792,79	1402237,12
12	438791,41	1402235,44
13	438792,01	1402235,04
14	438787,13	1402230,2
15	438787,03	1402225,59
16	438825,12	1402192,81
17	438822,91	1402190,4
1	438828	1402186

