



**ДУМА  
УССУРИЙСКОГО ГОРОДСКОГО ОКРУГА**

**РЕШЕНИЕ**

28.04.2020

г. Уссурийск

№ 210- НПА

**О внесении изменений в решение Думы муниципального образования г. Уссурийск и Уссурийский район от 30 ноября 2004 года № 104 "О Правилах землепользования и застройки Уссурийского городского округа"**

В соответствии со статьями 31, 32, 33 Градостроительного кодекса Российской Федерации, Федеральными законами от 6 октября 2003 года № 131-ФЗ "Об общих принципах организации местного самоуправления в Российской Федерации", от 1 мая 2016 года № 119 – ФЗ "Об особенностях предоставления гражданам земельных участков, находящихся в государственной или муниципальной собственности и расположенных на территориях субъектов Российской Федерации, входящих в состав Дальневосточного федерального округа, и о внесении изменений в отдельные законодательные акты Российской Федерации", Уставом Уссурийского городского округа, с учетом протокола проведения публичных слушаний от 11 марта 2020 года по проекту решения Думы Уссурийского городского округа "О внесении изменений в решение Думы муниципального образования г. Уссурийск и Уссурийский район от 30 ноября 2004 года № 104 "О Правилах землепользования и застройки Уссурийского городского округа", с учетом заключения о результатах публичных слушаний от 11 марта 2020 года по проекту решения Думы Уссурийского городского округа "О внесении изменений в решение Думы муниципального образования г. Уссурийск и Уссурийский район от 30 ноября 2004 года № 104 "О Правилах землепользования и застройки Уссурийского городского округа", на основании предложения управления градостроительства администрации Уссурийского городского округа об изменении границ территориальных зон, на основании предложения заведующей МБДОУ "Детский сад № 11" Матвеевой Т.В. об изменении границы территориальной зоны, на основании предложения директора общества с ограниченной ответственностью "Стандарт ДВ" Маслова А.Б. об изменении границы территориальной зоны, на основании предложения Гавриш А.В. об изменении границы территориальной зоны, на основании предложения генерального директора общества с ограниченной ответственностью

"ТурПримКам" Галиновича В.А. об изменении границы территориальной зоны, на основании предложения гаражно-строительного кооператива "Дальний" об изменении границы территориальной зоны, на основании предложения Бурдело Н.В. об изменении границы территориальной зоны, на основании предложения генерального директора общества с ограниченной ответственностью "Алексееникольское" Галаева А.Н. об изменении границы территориальной зоны, учитывая, что изменение границ территориальной зоны не повлечет уменьшение земель сельскохозяйственных угодий, а так же уменьшение лесных массивов городских лесов, Дума Уссурийского городского округа


## РЕШИЛА:

1. Внести в решение Думы муниципального образования г. Уссурийск и Уссурийский район от 30 ноября 2004 года № 104 "О Правилах землепользования и застройки Уссурийского городского округа" (далее – решение) следующие изменения:

в Приложении № 1 к решению:

в разделе II "Карта градостроительного зонирования" Правил землепользования и застройки Уссурийского городского округа:


1) часть карты градостроительного зонирования применительно к территории города Уссурийска, в границах элемента планировочной структуры улицы Полушкина, улицы Бонивура, проспекта Блюхера изложить в следующей редакции:



2) часть карты градостроительного зонирования применительно к территории города Уссурийска, в границах элемента планировочной структуры улицы Крестьянская, улицы Кузнечная, улицы Пушкина, улицы Волочаевская, изложить в следующей редакции:




3) часть карты градостроительного зонирования применительно к территории города Уссурийска, в границах элемента планировочной структуры улицы Гончарука, улицы Топоркова изложить в следующей редакции:



4) часть карты градостроительного зонирования применительно к территории города Уссурийска, в районе улицы Солдатская изложить в следующей редакции:





5) часть карты градостроительного зонирования применительно к территории города Уссурийска, в границах элемента планировочной структуры улицы Белинского, улицы Владивостокское шоссе изложить в следующей редакции:



6) часть карты градостроительного зонирования применительно к территории города Уссурийска, в районе улицы Чичерина изложить в следующей редакции:



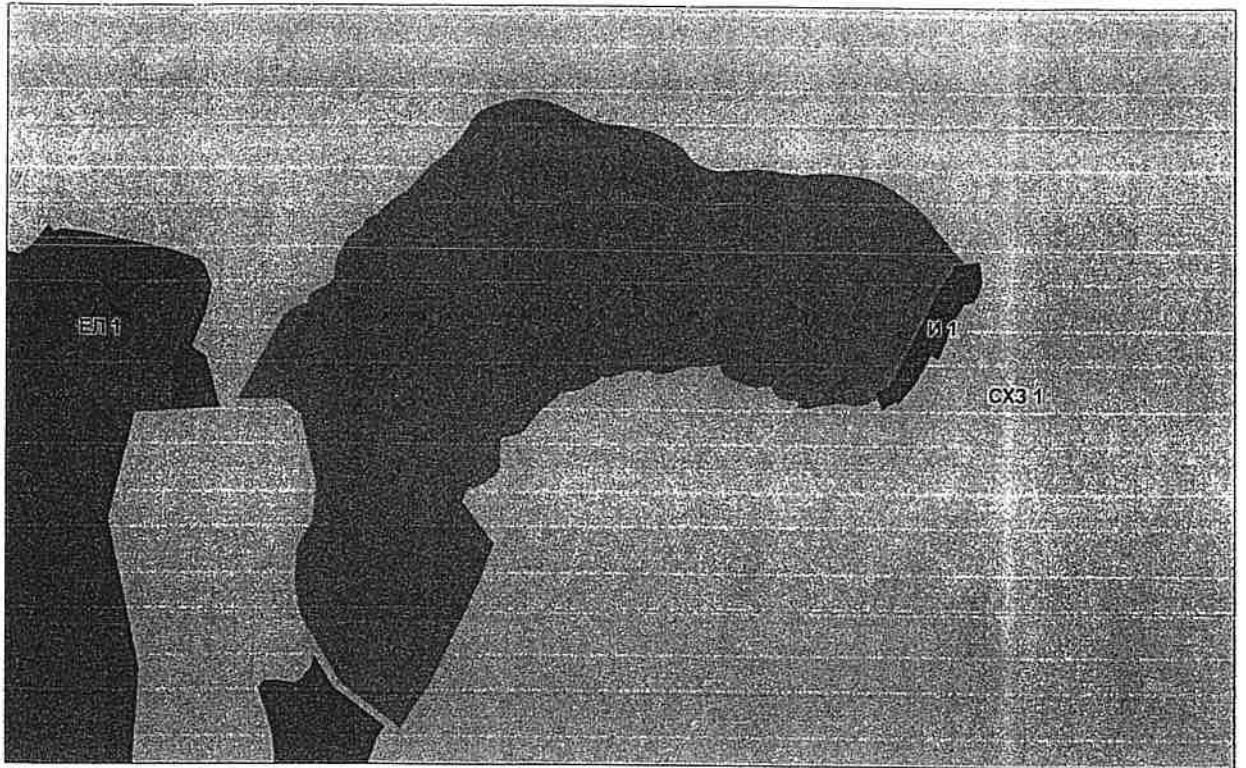
7) часть карты градостроительного зонирования применительно к территории города Уссурийска, в районе улицы Раздольная изложить в следующей редакции:



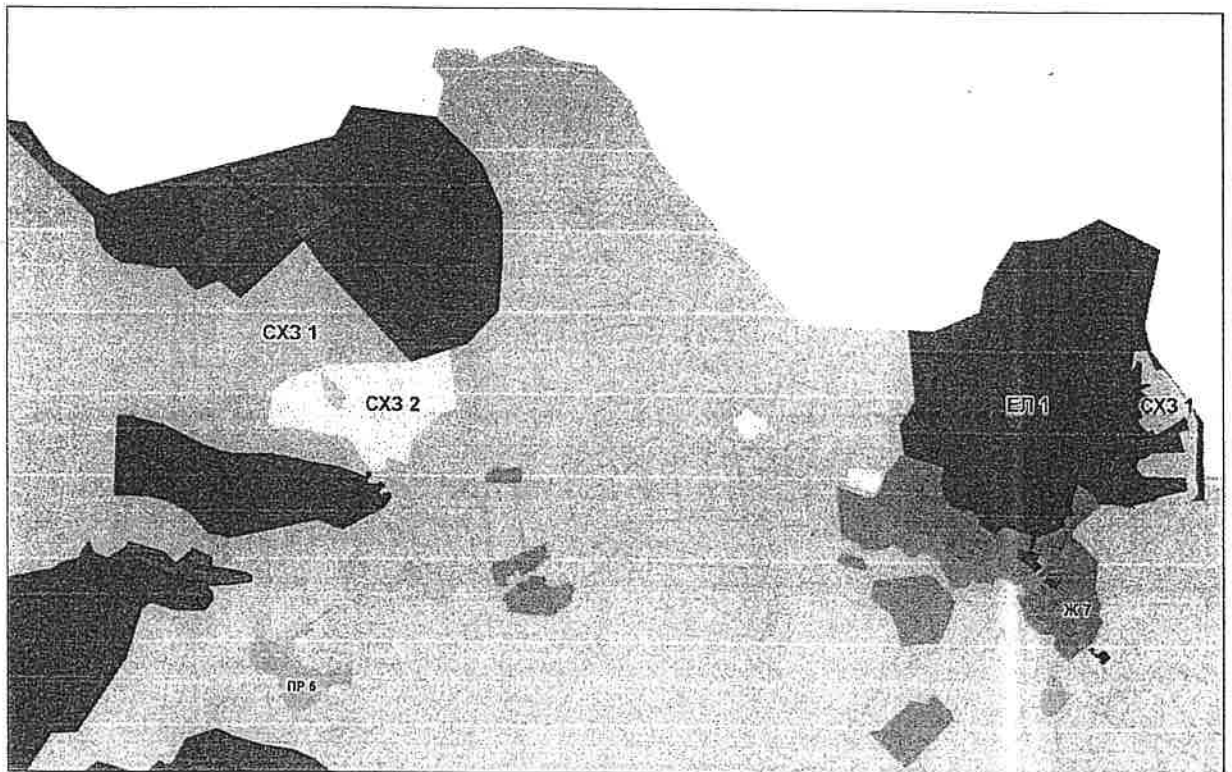
8) часть карты градостроительного зонирования применительно к территории города Уссурийска, в районе улицы Лермонтова изложить в следующей редакции:







11) часть карты градостроительного зонирования применительно к территории села Алексей-Никольское изложить в следующей редакции:



2. Опубликовать настоящее решение в источнике для официального опубликования.

Настоящее решение вступает в силу со дня его официального опубликования.

Председатель Думы  
Уссурийского городского округа  
А.Н. Черныш

Глава  
Уссурийского городского округа  
Е.Е. Корж