

Приложение № 1

к постановлению главы  
Уссурийского городского округа  
от \_\_\_\_\_ № \_\_\_\_\_

**Схема расположения земельного участка или земельных участков  
на кадастровом плане территории  
(г. Уссурийск, ул. Мостостроительная, д. 2)**

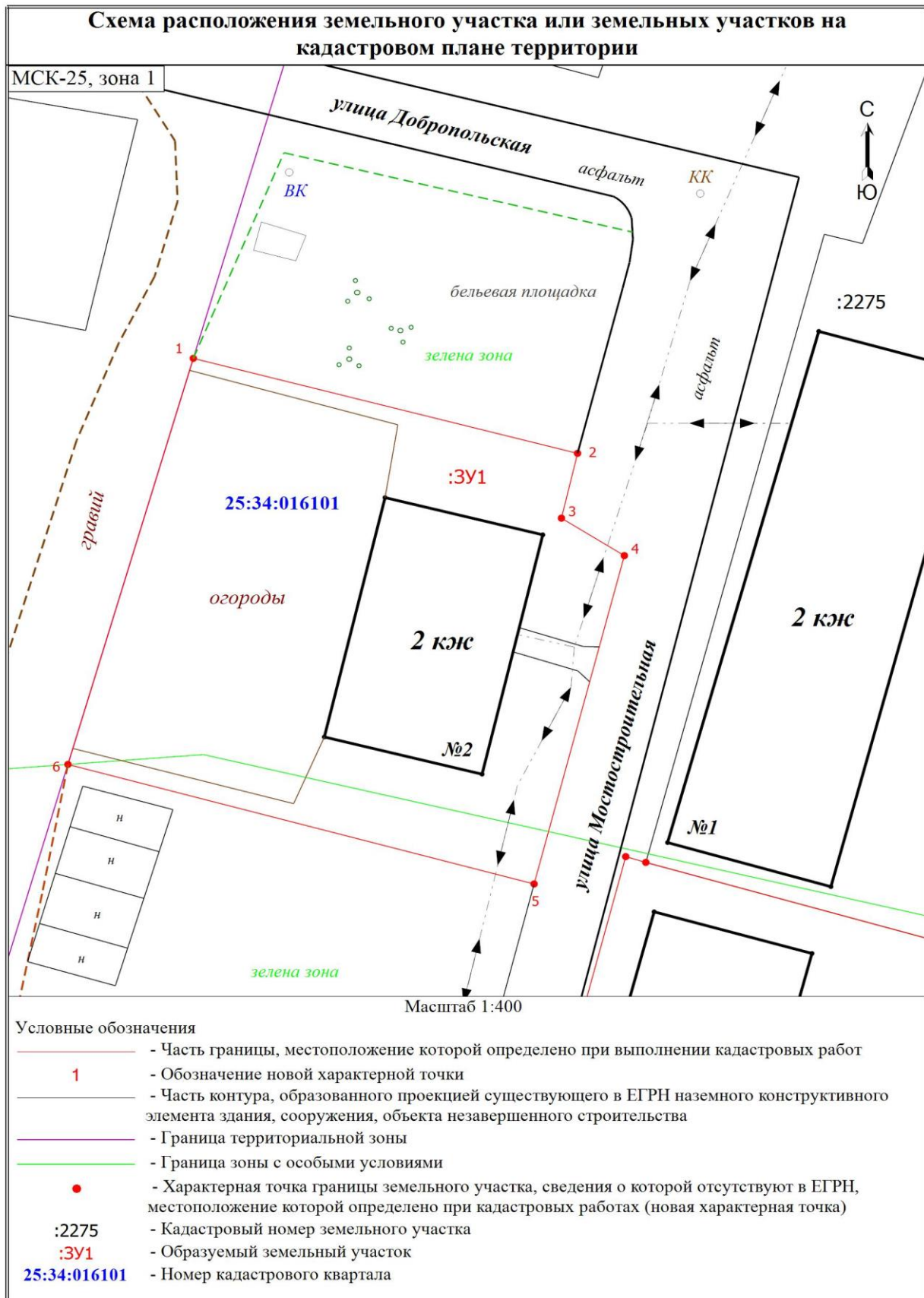
**Условный номер земельного участка :ЗУ1**

(указывается в случае, если предусматривается образование двух и более земельных участков)

**Площадь земельного участка 1250 м<sup>2</sup>,**

(указывается проектная площадь образуемого земельного участка, вычисленная с использованием технологических и программных средств, в том числе размещенных на официальном сайте федерального органа исполнительной власти, уполномоченного Правительством Российской Федерации на осуществление государственного кадастрового учета, государственной регистрации прав, ведение Единого государственного реестра недвижимости и предоставление сведений, содержащихся в Едином государственном реестре недвижимости, в информационно-телекоммуникационной сети "Интернет" (далее - официальный сайт), с округлением до 1 квадратного метра. Указанное значение площади земельного участка может быть уточнено при проведении кадастровых работ не более чем на десять процентов)

Обозначение характерных точек границ	Координаты, м	
	X	Y
1	2	3
1	438473,35	1394378,19
2	438465,64	1394408,25
3	438460,38	1394406,99
4	438457,34	1394411,91
5	438430,69	1394404,85
6	438440,39	1394368,38
1	438473,35	1394378,19



**Схема расположения земельного участка или земельных участков  
на кадастровом плане территории  
(г. Уссурийск, ул. Мостостроительная, д. 3)**

**Условный номер земельного участка :ЗУ1**

(указывается в случае, если предусматривается образование двух и более земельных участков)

**Площадь земельного участка 1200 м<sup>2</sup>,**

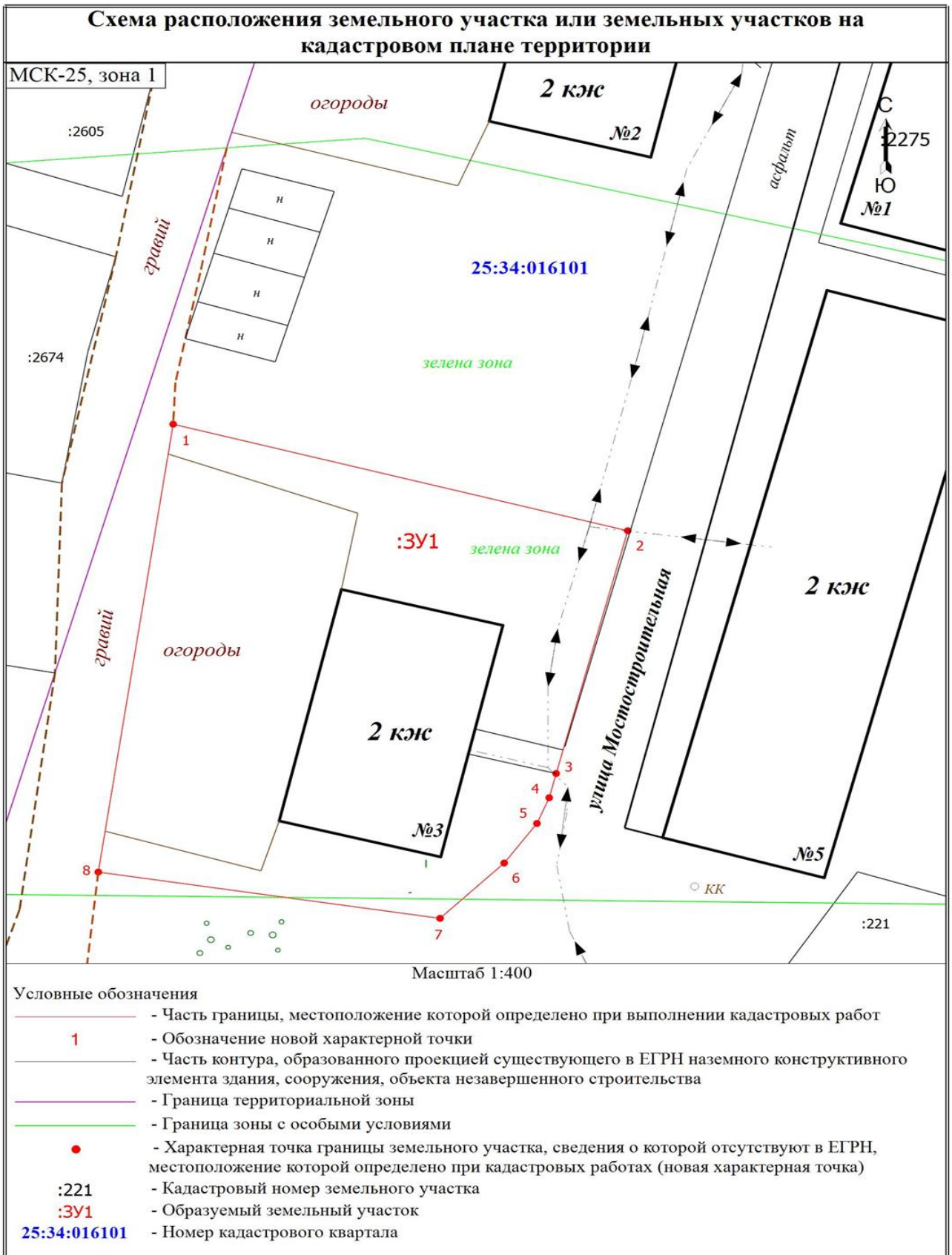
(указывается проектная площадь образуемого земельного участка, вычисленная с использованием технологических и программных средств, в том числе размещенных на официальном сайте федерального органа исполнительной власти, уполномоченного Правительством Российской Федерации на осуществление государственного кадастрового учета, государственной регистрации прав, ведение Единого государственного реестра недвижимости и предоставление сведений, содержащихся в Едином государственном реестре недвижимости, в информационно-телекоммуникационной сети "Интернет" (далее - официальный сайт), с округлением до 1 квадратного метра. Указанное значение площади земельного участка может быть уточнено при проведении



**Координаты, м**

(указываются в случае подготовки схемы расположения земельного участка с использованием технологических и программных средств, в том числе размещенных на официальном сайте. Значения координат, полученные с использованием указанных технологических и программных средств, указываются с округлением до 0,01 метра)

Обозначение характерных точек границ	Координаты, м	
	X	Y
1	2	3
1	438417,2	1394364,29
2	438408,26	1394399,02
3	438387,89	1394393,55
4	438385,86	1394393,02
5	438383,7	1394392,08
6	438380,38	1394389,58
7	438375,74	1394384,68
8	438379,62	1394358,57
1	438417,2	1394364,29




**Схема расположения земельного участка или земельных участков  
на кадастровом плане территории  
(г. Уссурийск, ул. Мостостроительная, д. 5)**

**Условный номер земельного участка :ЗУ1**

(указывается в случае, если предусматривается образование двух и более земельных участков)

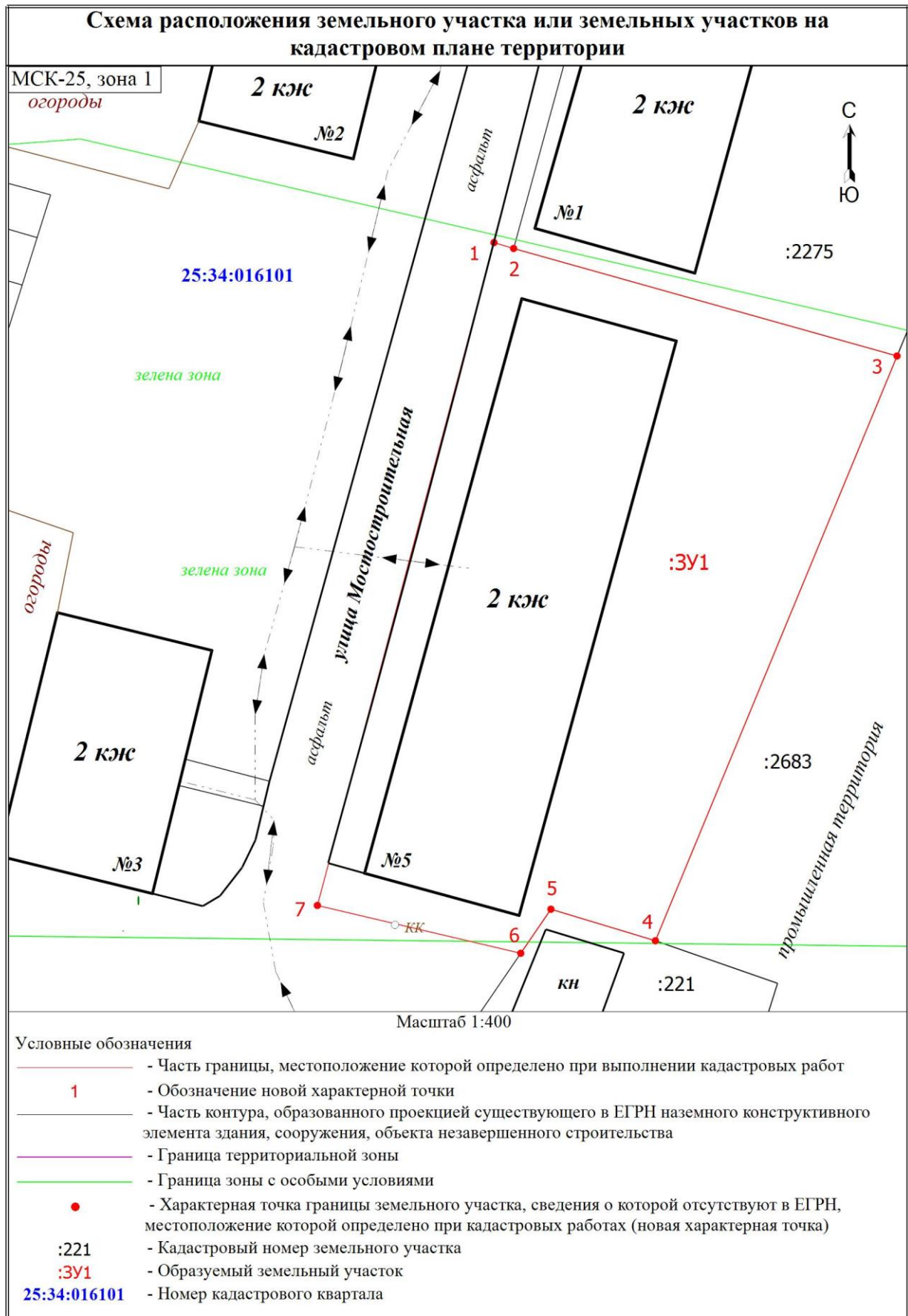
**Площадь земельного участка 1586 м<sup>2</sup>,**

(указывается проектная площадь образуемого земельного участка, вычисленная с использованием технологических и программных средств, в том числе размещенных на официальном сайте федерального органа исполнительной власти, уполномоченного Правительством Российской Федерации на осуществление государственного кадастрового учета, государственной регистрации прав, ведение Единого государственного реестра недвижимости и предоставление сведений, содержащихся в Едином государственном реестре недвижимости, в информационно-телекоммуникационной сети "Интернет" (далее - официальный сайт), с округлением до 1 квадратного метра. Указанное значение площади



Обозначение характерных точек границ	Координаты, м	
	X	Y
1	2	3
1	438432,91	1394412,02
2	438432,44	1394413,59
3	438423,85	1394444,23
4	438377,12	1394424,92
5	438379,64	1394416,57
6	438376,12	1394414,16
7	438379,94	1394397,91
1	438432,91	1394412,02





**Схема расположения земельного участка или земельных участков  
на кадастровом плане территории  
(г. Уссурийск, ул. Октябрьская, д. 98)**

**Условный номер земельного участка :ЗУ1**

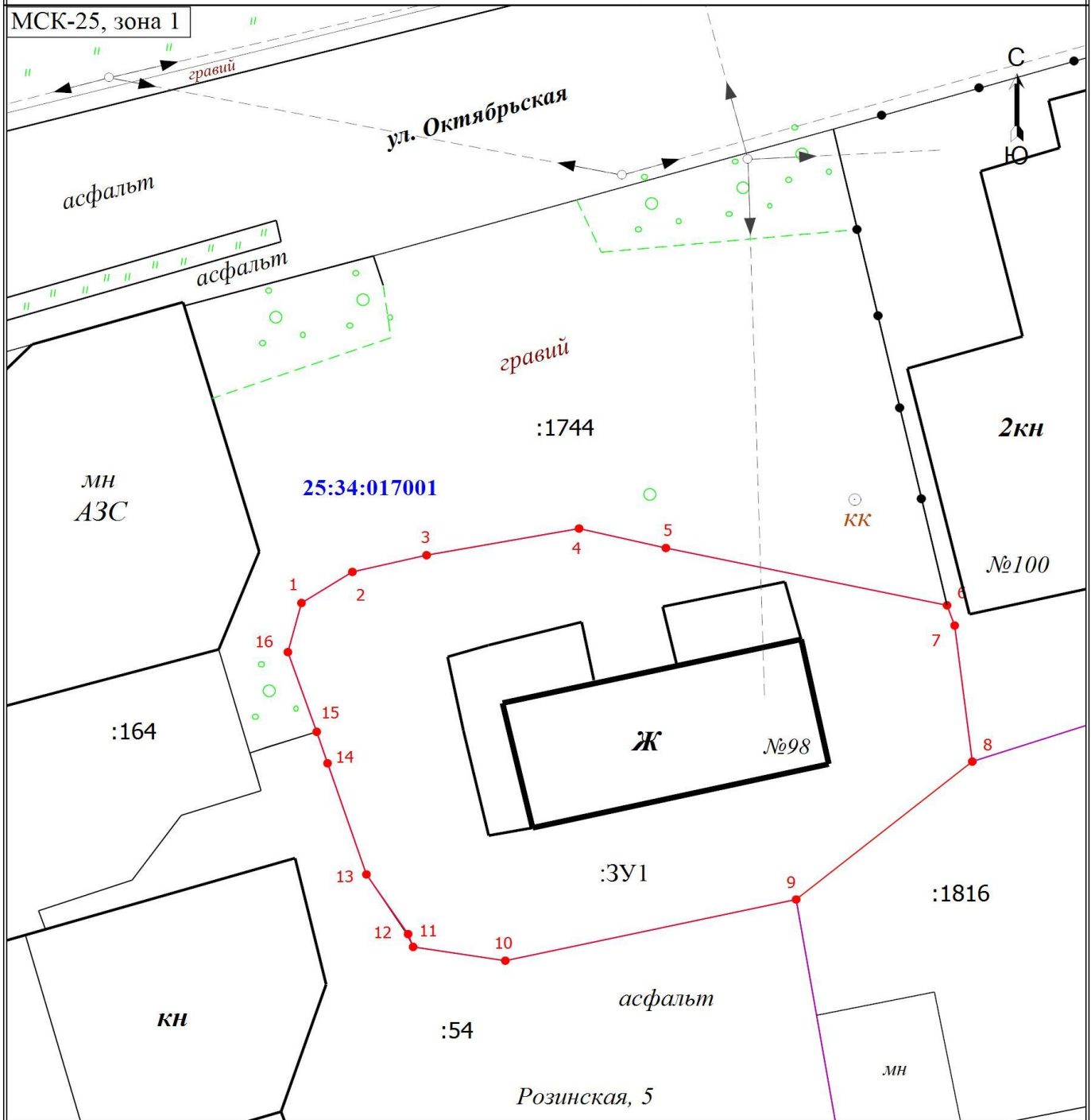
(указывается в случае, если предусматривается образование двух и более земельных участков)

**Площадь земельного участка 561 м<sup>2</sup>,**

(указывается проектная площадь образуемого земельного участка, вычисленная с использованием технологических и программных средств, в том числе размещенных на официальном сайте федерального органа исполнительной власти, уполномоченного Правительством Российской Федерации на осуществление государственного кадастрового учета, государственной регистрации прав, ведение Единого государственного реестра недвижимости и предоставление сведений, содержащихся в Едином государственном реестре недвижимости, в информационно-телекоммуникационной сети "Интернет" (далее - официальный сайт), с округлением до 1 квадратного метра. Указанное значение площади земельного участка может быть уточнено при проведении кадастровых работ не более чем на десять процентов)

Обозначение характерных точек границ	Координаты, м	
	X	Y
1	2	3
1	435510,78	1400020,25
2	435512,38	1400022,79
3	435513,24	1400026,49
4	435514,61	1400034,1
5	435513,61	1400038,43
6	435510,66	1400052,46
7	435509,62	1400052,84
8	435502,62	1400053,72
9	435495,52	1400044,93
10	435492,37	1400030,42
11	435493,08	1400025,82
12	435493,74	1400025,57
13	435496,81	1400023,49
14	435502,53	1400021,55
15	435504,15	1400021,01
16	435508,25	1400019,57
1	435510,78	1400020,25

### Схема расположения земельного участка или земельных участков на кадастровом плане территории



Масштаб 1:300

#### Условные обозначения

- Часть границы, местоположение которой определено при выполнении кадастровых работ
- 1** - Обозначение новой характерной точки
- :54** - Кадастровый номер земельного участка
- Часть границы, сведения ЕГРН о которой позволяют однозначно определить ее положение на местности
- Граница территориальной зоны
- Характерная точка границы земельного участка, сведения о которой отсутствуют в ЕГРН, местоположение которой определено при кадастровых работах (новая характерная точка)
- :3У1** - Обозначение образуемого земельного участка
- 25:34:017001** - Номер кадастрового квартала



**Схема расположения земельного участка или земельных участков  
на кадастровом плане территории  
(г. Уссурийск, п. Тимирязевский, ул. Воложенина, д. 5)**

**Условный номер земельного участка :ЗУ1**

(указывается в случае, если предусматривается образование двух и более земельных участков)

**Площадь земельного 1166 м<sup>2</sup>,**

(указывается проектная площадь образуемого земельного участка, вычисленная с использованием технологических и программных средств, в том числе размещенных на официальном сайте федерального органа исполнительной власти, уполномоченного Правительством Российской Федерации на осуществление государственного кадастрового учета, государственной регистрации прав, ведение Единого государственного реестра недвижимости и предоставление сведений, содержащихся в Едином государственном реестре недвижимости, в информационно-телекоммуникационной сети "Интернет" (далее - официальный сайт), с округлением до 1 квадратного метра. Указанное значение площади земельного участка может быть уточнено при проведении кадастровых работ не более чем на десять процентов)

Обозначение характерных точек границ	Координаты, м	
	X	Y
1	2	3
1	441945,10	1399418,25
2	441945,97	1399433,18
3	441940,64	1399438,3
4	441927,47	1399448,18
5	441913,97	1399450,48
6	441905,76	1399447,81
7	441902,77	1399439,68
8	441904,62	1399430,18
9	441905,77	1399416,33
1	441945,10	1399418,25

