

## ГРАФИЧЕСКОЕ ОПИСАНИЕ

местоположения границ населенных пунктов, территориальных зон, особо охраняемых природных территорий, зон с особыми условиями использования территории

*Водопроводная сеть к магазину, расположенному примерно в 95м по направлению на север от ориентира по адресу: Приморский край, г. Уссурийск, ул. Степана Разина, д.ба*

(наименование объекта, местоположение границ которого описано (далее - объект))

### Раздел 1

Сведения об объекте		
№ п/п	Характеристики объекта	Описание характеристик
1	2	3
1	Местоположение объекта	Приморский край, Уссурийск г
2	Площадь объекта ± величина погрешности определения площади ( $P \pm \Delta P$ )	215 м <sup>2</sup> ± 18 м <sup>2</sup>
3	Иные характеристики объекта	Вид объекта реестра границ: Зона с особыми условиями использования территории Вид объекта по документу: Публичный сервитут Содержание ограничений использования объектов недвижимости в пределах зоны или территории: Публичный сервитут в целях размещения водопроводной сети к магазину, расположенному примерно в 95м по направлению на север от ориентира по адресу: Приморский край, г. Уссурийск, ул. Степана Разина, д.ба. Срок публичного сервитута составляет 49 лет. Наименование охраняемого объекта: Водопроводная сеть к магазину, расположенному примерно в 95м по направлению на север от ориентира по адресу: Приморский край, г. Уссурийск, ул. Степана Разина, д.ба

**Раздел 2**

Сведения о местоположении границ объекта					
1. Система координат <u>мск-25, зона 1</u>					
2. Сведения о характерных точках границ объекта					
Обозначение характерных точек границ	Координаты, м		Метод определения координат характерной точки	Средняя квадратическая погрешность положения характерной точки (Mt), м	Описание обозначения точки на местности (при наличии)
	X	Y			
1	2	3	4	5	6
1	437 554,92	1 396 966,75	Метод спутниковых геодезических измерений (определений)	0,15	отсутствует
2	437 560,57	1 396 959,10		0,15	
3	437 578,92	1 396 972,65		0,15	
4	437 573,79	1 396 980,25		0,15	
1	437 554,92	1 396 966,75		0,15	
3. Сведения о характерных точках части (частей) границы объекта					
1	2	3	4	5	6
—	—	—	—	—	—

**Раздел 3**

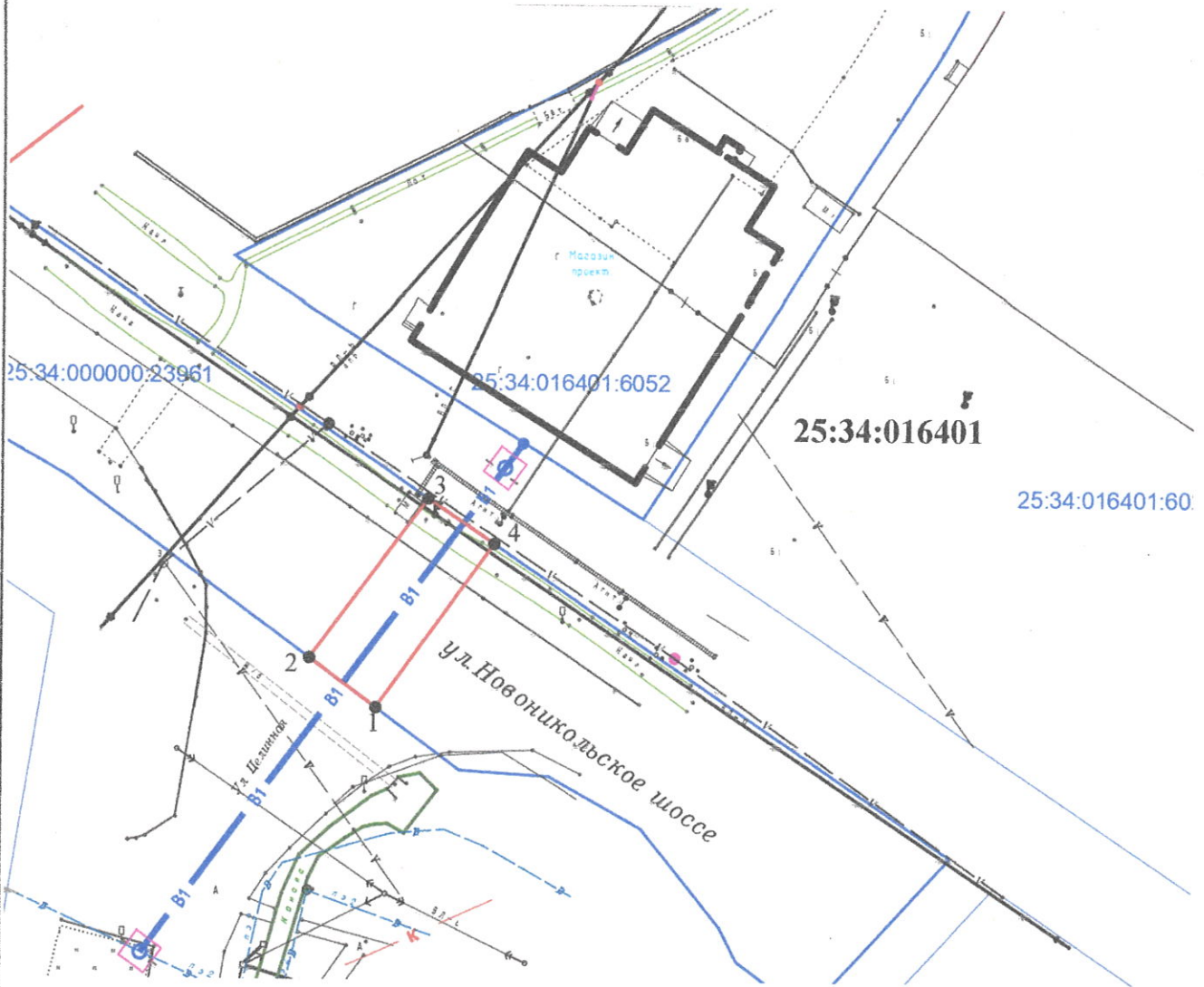
Сведения о местоположении измененных (уточненных) границ объекта							
1. Система координат <u>мск-25, зона 1</u>							
2. Сведения о характерных точках границ объекта							
Обозначение характерных точек границы	Существующие координаты, м		Измененные (уточненные) координаты, м		Метод определения координат характерной точки	Средняя квадратическая погрешность положения характерной точки (Mt), м	Описание обозначения точки на местности (при наличии)
	X	Y	X	Y			
1	2	3	4	5	6	7	8
—	—	—	—	—	—	—	—
3. Сведения о характерных точках части (частей) границы объекта							
1	2	3	4	5	6	7	8
—	—	—	—	—	—	—	—

**ТЕКСТОВОЕ ОПИСАНИЕ**

**местоположения границ населенных пунктов, территориальных зон**




Прохождение границы		Описание прохождения границы
от точки	до точки	
1	2	3
1	1	-

Раздел 4  
План границ объекта




Масштаб 1:1 000

Используемые условные знаки и обозначения:

-  - Участки на кадастровом учете
-  - граница объекта
-  - Характерная точка объекта

Подпись \_\_\_\_\_



Дата « 14 » ноября 20 24 г.

Место для оттиска печати (при наличии) лица, составившего описание местоположения границ объекта

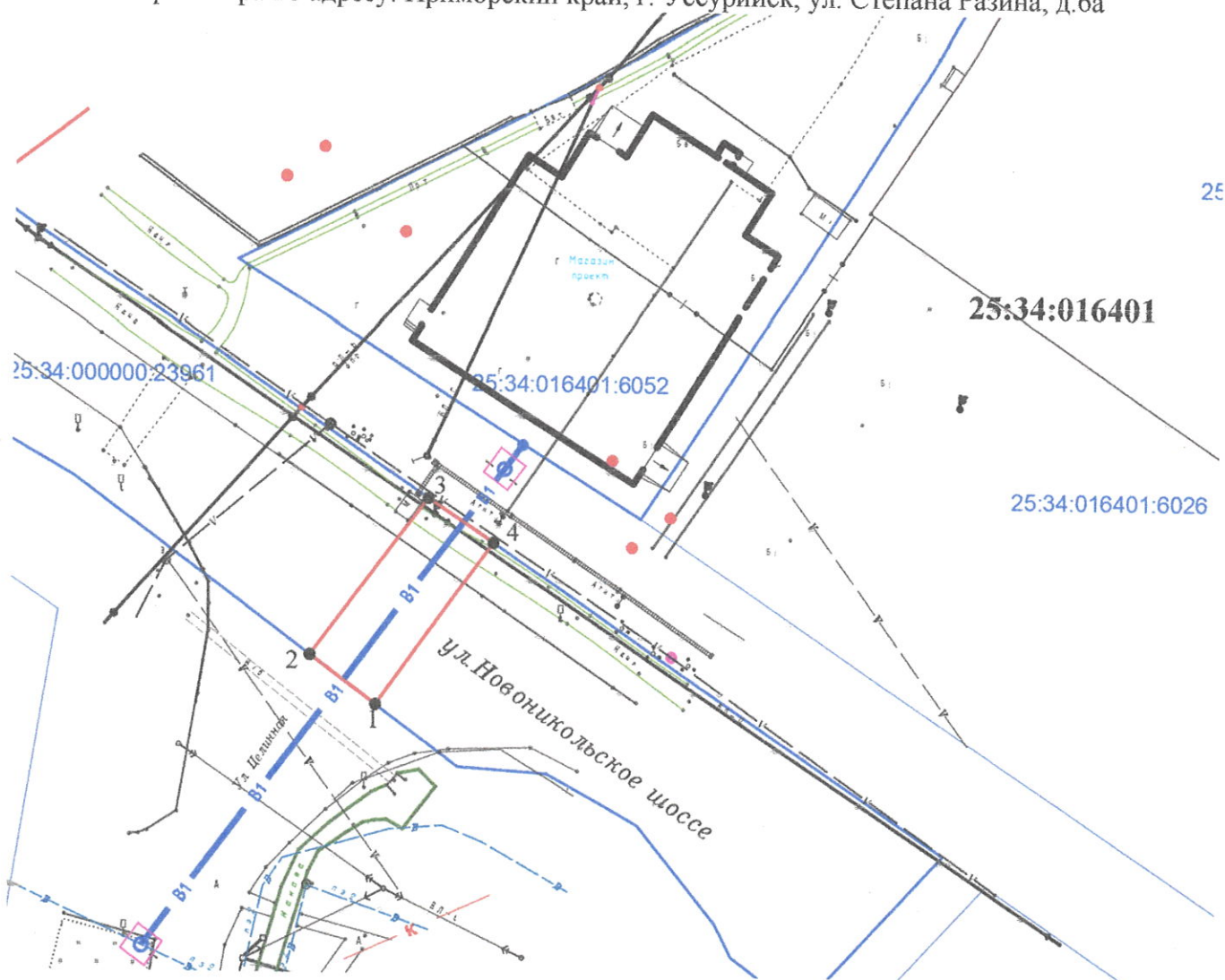


## ОПИСАНИЕ ГРАНИЦ ПУБЛИЧНОГО СЕРВИТУТА

Водопроводная сеть к магазину, расположенному примерно в 95м по направлению на север от ориентира по адресу: Приморский край, г. Уссурийск, ул. Степана Разина, д.6а

Местоположение публичного сервитута	Приморский край, г. Уссурийск	
Площадь публичного сервитута	215,0 кв.м., из них: в границах земельного участка 25:34:000000:23961 - 215,0 кв.м.	
Система координат	МСК-25 зона 1	
Метод определения координат характерной точки	Метод спутниковых геодезических измерений (определений)	
Средняя квадратическая погрешность положения характерной точки (Mt), м	0.1	
Перечень характерных точек		
Обозначение характерных точек границ	Координаты, м	
	X	Y
1	2	3
1	437 554,92	1 396 966,75
2	437 560,57	1 396 959,10
3	437 578,92	1 396 972,65
4	437 573,79	1 396 980,25
1	437 554,92	1 396 966,75

СХЕМА РАСПОЛОЖЕНИЯ ГРАНИЦ ПУБЛИЧНОГО СЕРВИТУТА  
Водопроводная сеть к магазину, расположенному примерно в 95м по направлению на север от ориентира по адресу: Приморский край, г. Уссурийск, ул. Степана Разина, д.6а



Масштаб 1:1000

Условные обозначения:

- границы публичного сервитута
- границы земельных участков, сведения о которых содержатся в ЕГРН;

● 2 - обозначение характерной точки границы публичного сервитута

25:34:000000:23961 - кадастровые номера земельных участков

25:34:016401 - кадастровый номер кадастрового квартала