

ГРАФИЧЕСКОЕ ОПИСАНИЕ
местоположения границ населенных пунктов, территориальных
зон, особо охраняемых природных территорий, зон с особыми
условиями использования территории

канализационные сети, местоположение: Приморский край, Уссурийский городской округ, с. Воздвиженка,
ул. Чайковского, 1/к

(наименование объекта, местоположение границ которого описано (далее - объект))

Раздел 1

Сведения об объекте		
№ п/п	Характеристики объекта	Описание характеристик
1	2	3
1	Местоположение объекта	Приморский край, Уссурийск г, Воздвиженка с
2	Площадь объекта ± величина погрешности определения площади (P ± ΔP)	935 м ² ± 18 м ²
3	Иные характеристики объекта	Вид объекта реестра границ: Зона с особыми условиями использования территории Вид объекта по документу: Публичный сервитут Содержание ограничений использования объектов недвижимости в пределах зоны или территории: Публичный сервитут Наименование охраняемого объекта: канализационные сети, местоположение: Приморский край, Уссурийский городской округ, с. Воздвиженка, ул. Чайковского, 1/к

Раздел 2

Сведения о местоположении границ объекта					
1. Система координат <u>мск-25, зона 1</u>					
2. Сведения о характерных точках границ объекта					
Обозначение характерных точек границ	Координаты, м		Метод определения координат характерной точки	Средняя квадратическая погрешность положения характерной точки (Mt), м	Описание обозначения точки на местности (при наличии)
	X	Y			
1	2	3	4	5	6
1	444 439,27	1 396 652,43	Метод спутниковых геодезических измерений (определений)	0,10	—
2	444 449,18	1 396 647,03		0,10	
3	444 431,56	1 396 611,70		0,10	
4	444 411,75	1 396 572,70		0,10	
5	444 401,89	1 396 578,05		0,10	
6	444 421,74	1 396 617,15		0,10	
1	444 439,27	1 396 652,43		0,10	
3. Сведения о характерных точках части (частей) границы объекта					
1	2	3	4	5	6
—	—	—	—	—	—

Раздел 3

Сведения о местоположении измененных (уточненных) границ объекта							
1. Система координат <u>мск-25, зона 1</u>							
2. Сведения о характерных точках границ объекта							
Обозначение характерных точек границы	Существующие координаты, м		Измененные (уточненные) координаты, м		Метод определения координат характерной точки	Средняя квадратическая погрешность положения характерной точки (Mt), м	Описание обозначения точки на местности (при наличии)
	X	Y	X	Y			
1	2	3	4	5	6	7	8
—	—	—	—	—	—	—	—
3. Сведения о характерных точках части (частей) границы объекта							
1	2	3	4	5	6	7	8
—	—	—	—	—	—	—	—

ТЕКСТОВОЕ ОПИСАНИЕ

местоположения границ населенных пунктов, территориальных зон

Прохождение границы		Описание прохождения границы
от точки	до точки	
1	2	3
1	1	-

Раздел 4
План границ объекта




:37

25:18:015601



Масштаб 1:2 000

Используемые условные знаки и обозначения:

-  - Часть границы существующего машиноместа
-  - граница объекта
-  - Характерная точка объекта

Подпись



Дата « 12 » августа 20 24 г.

Место для оттиска печати (при наличии) лица, составившего описание местоположения границ объекта

