

ГРАФИЧЕСКОЕ ОПИСАНИЕ
местоположения границ населенных пунктов, территориальных
зон, особо охраняемых природных территорий, зон с особыми
условиями использования территории

сеть водопровода к жилому дому, расположенному по адресу: Приморский край, г. Уссурийск, ул. Новая, д. 17а

(наименование объекта, местоположение границ которого описано (далее - объект))

Раздел 1

Сведения об объекте		
№ п/п	Характеристики объекта	Описание характеристик
1	2	3
1	Местоположение объекта	Приморский край, Уссурийск г
2	Площадь объекта ± величина погрешности определения площади (P ± ΔP)	157 м ² ± 6 м ²
3	Иные характеристики объекта	Вид объекта реестра границ: Зона с особыми условиями использования территории Вид объекта по документу: Публичный сервитут Содержание ограничений использования объектов недвижимости в пределах зоны или территории: Публичный сервитут Наименование охраняемого объекта: сеть водопровода к жилому дому, расположенному по адресу: Приморский край, г. Уссурийск, ул. Новая, д. 17а

Раздел 2

Сведения о местоположении границ объекта					
1. Система координат <u>мск-25, зона 1</u>					
2. Сведения о характерных точках границ объекта					
Обозначение характерных точек границ	Координаты, м		Метод определения координат характерной точки	Средняя квадратическая погрешность положения характерной точки (Mt), м	Описание обозначения точки на местности (при наличии)
	X	Y			
1	2	3	4	5	6
1	430978.13	1404548.25	Метод спутниковых геодезических измерений (определений)	0,10	—
2	430980.55	1404551.06		0,10	
3	430973.93	1404557.41		0,10	
4	430956.05	1404574.53		0,10	
5	430951.46	1404579.07		0,10	
6	430948.79	1404575.84		0,10	
7	430978.13	1404548.25		0,10	
3. Сведения о характерных точках части (частей) границы объекта					
1	2	3	4	5	6
—	—	—	—	—	—

Раздел 3

Сведения о местоположении измененных (уточненных) границ объекта							
1. Система координат <u>мск-25, зона 1</u>							
2. Сведения о характерных точках границ объекта							
Обозначение характерных точек границы	Существующие координаты, м		Измененные (уточненные) координаты, м		Метод определения координат характерной точки	Средняя квадратическая погрешность положения характерной точки (Mt), м	Описание обозначения точки на местности (при наличии)
	X	Y	X	Y			
1	2	3	4	5	6	7	8
—	—	—	—	—	—	—	—
3. Сведения о характерных точках части (частей) границы объекта							
1	2	3	4	5	6	7	8
—	—	—	—	—	—	—	—

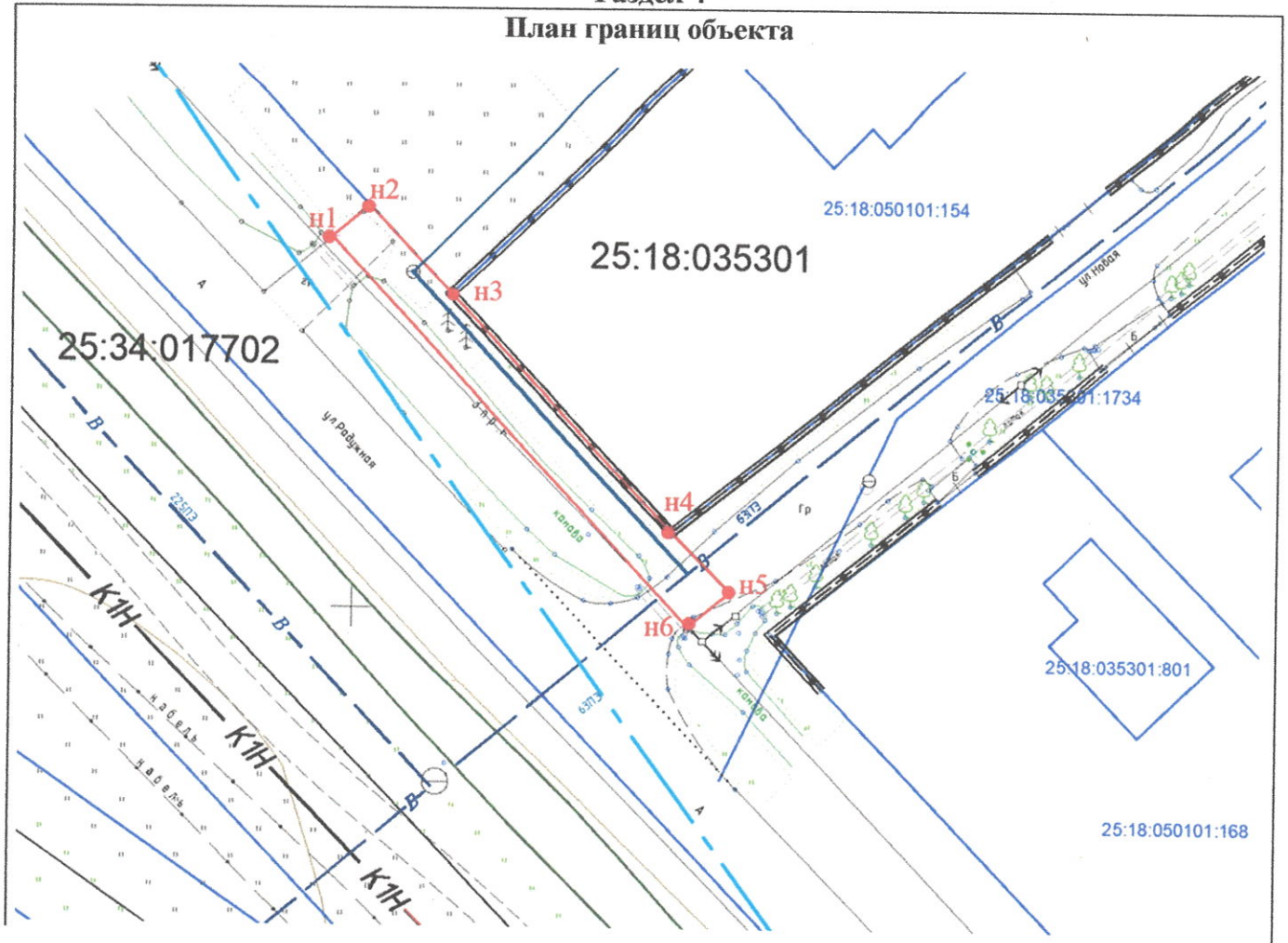
ТЕКСТОВОЕ ОПИСАНИЕ

местоположения границ населенных пунктов, территориальных зон

Прохождение границы		Описание прохождения границы
от точки	до точки	
1	2	3
1	1	-



Раздел 4

План границ объекта



Масштаб 1:1 000

Используемые условные знаки и обозначения:

-  - граница объекта
-  - Характерная точка объекта

Подпись _____

Дата « 05 » июня 20 24 г.

Место для оттиска печати (при наличии) лица, составившего описание местоположения границ объекта

