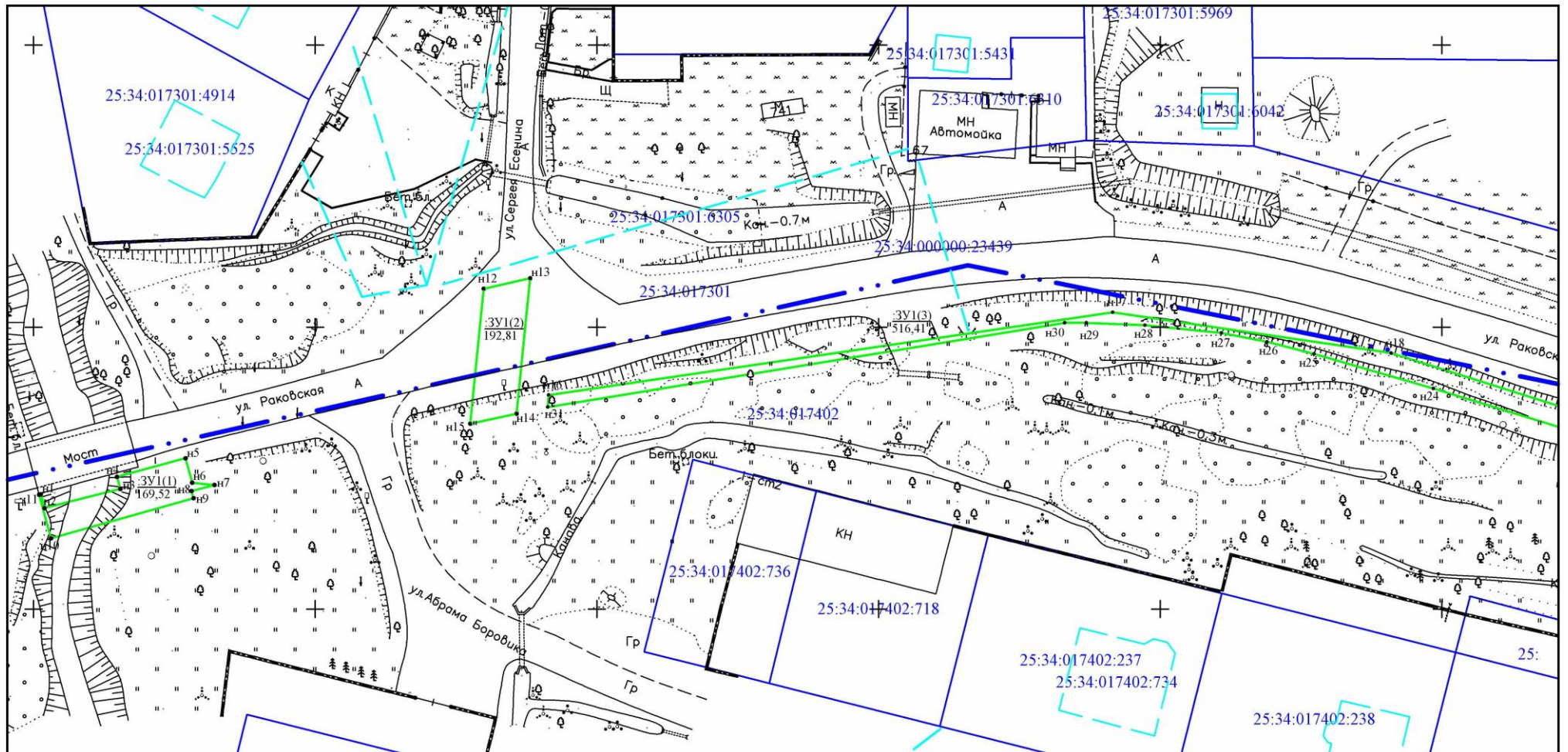
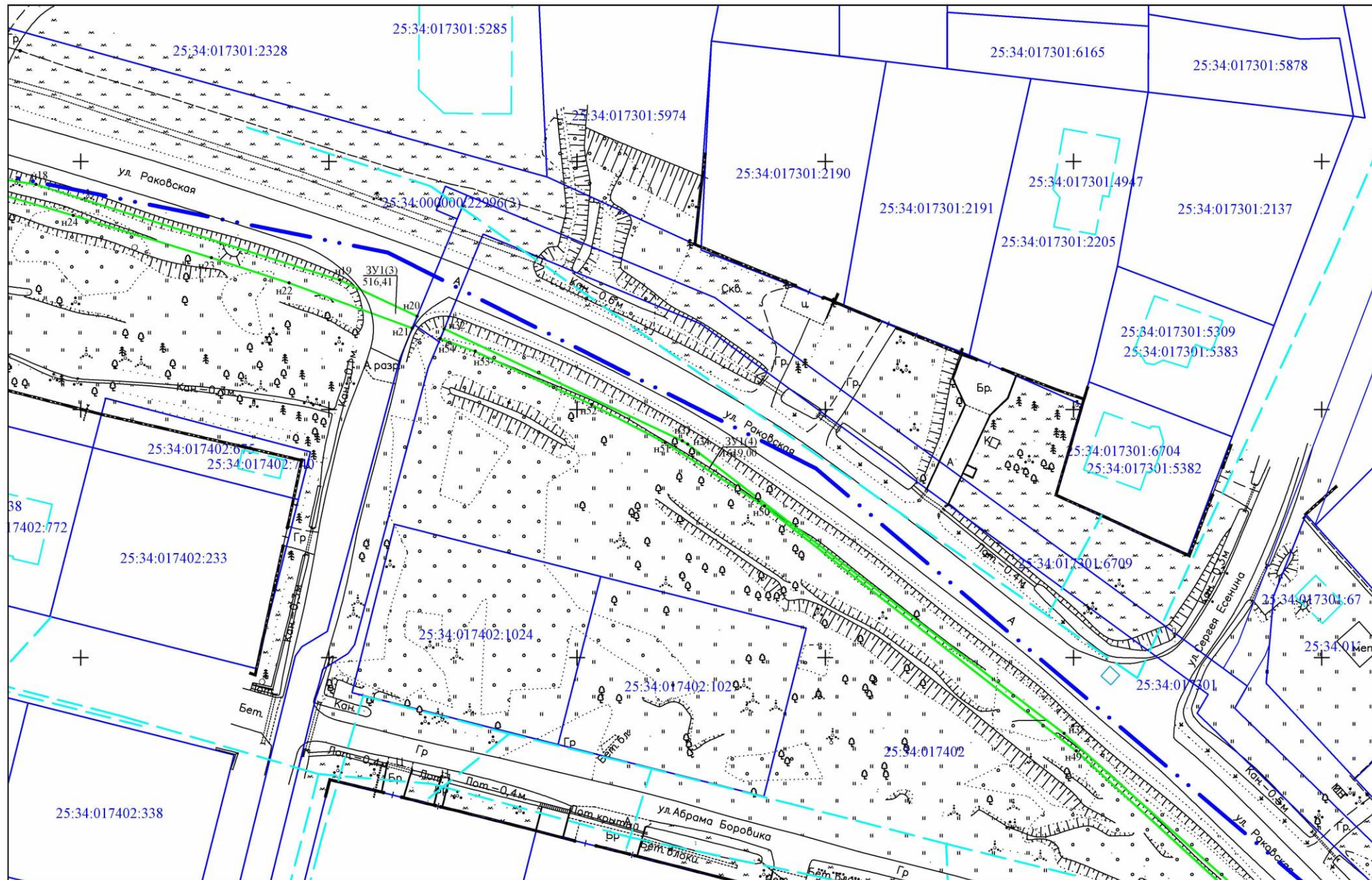
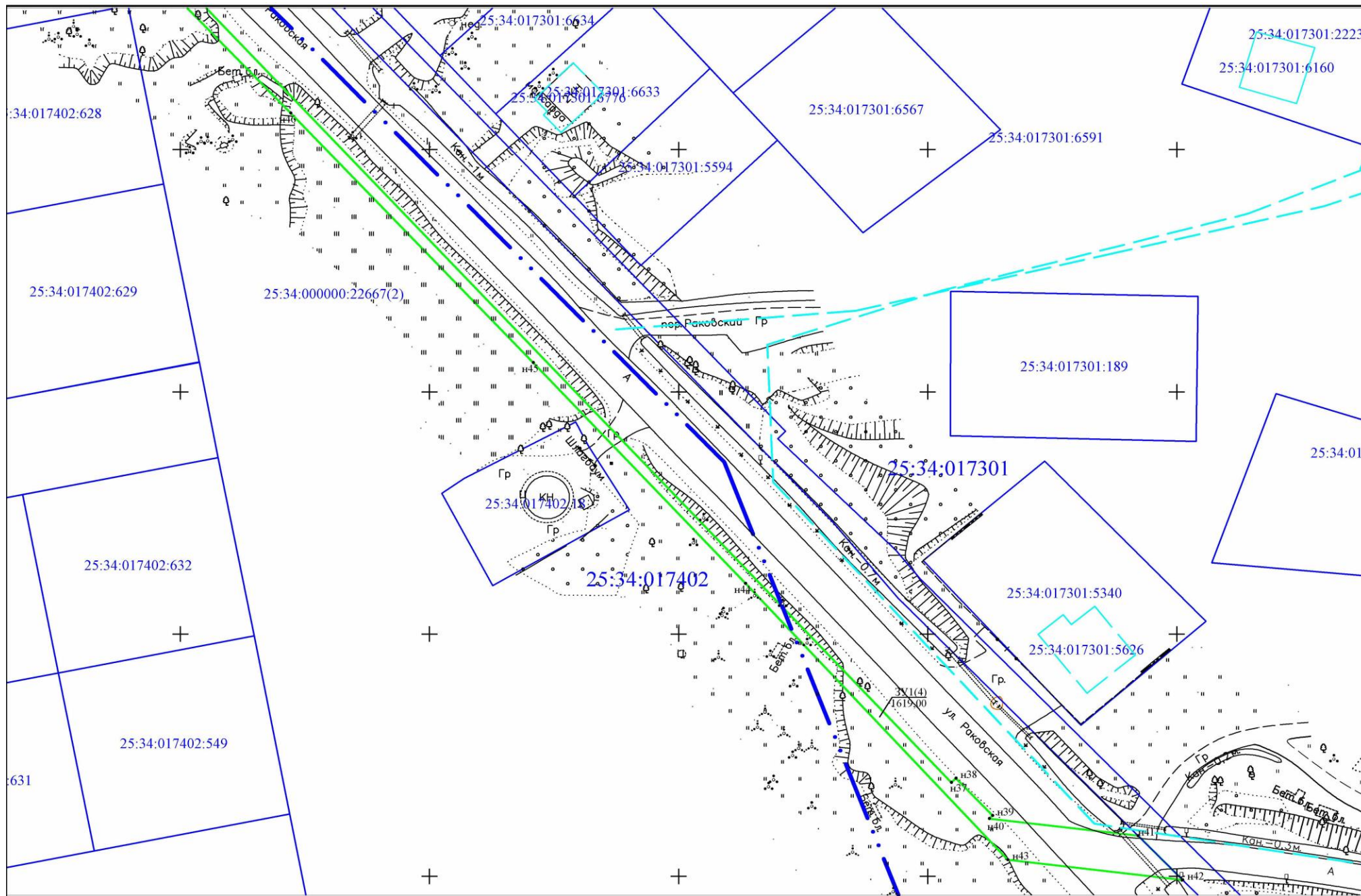


Схема расположения границ публичного сервитута







Масштаб 1:1000

Условные обозначения:

- 25:34:017301:189 - граница земельного участка с кадастровым номером по сведениям ЕГРН,
- [25:34:017301:6160](#) - граница объекта капитального строительства с кадастровым номером по сведениям ЕГРН,
- граница действия публичного сервитута в границах земельного участка с кадастровым номером 25:00:000000:276,
- н1 - обозначение характерной точки границы публичного сервитута,
- [25:34:017402](#) - обозначение кадастрового квартала